

Протокол

заседания Комиссии по определению границ рыбоводных участков на водных объектах, расположенных на территории Курской области

21.05.2020

№ 19

Присутствовали:

Н.А. Гончарова – начальник управления животноводства, рыбоводства и племенного дела комитета АПК Курской области;

С.В. Фролова – начальник управления правовой, кадровой и организационной работы комитета АПК Курской области;

Е.А. Иванова – консультант управления животноводства, рыбоводства и племенного дела комитета АПК Курской области;

С.В. Дегтярев - начальник отдела государственного контроля, надзора и охраны водных биологических ресурсов по Курской и Орловской областям Московско-Окского территориального управления Федерального агентства по рыболовству;

К.Н. Кремер – начальник отдела охотничьего надзора комитета лесного хозяйства Курской области;

И.Н. Кособродова - глава Чермошнянского сельского совета Медвенского района Курской области;

А.А. Горбачев - глава Паникинского сельского совета Медвенского района Курской области;

П.В. Тришин - глава Нижнереутчанского сельского совета Медвенского района Курской области.

Повестка:

1. Рассмотрение предложений по определению границ рыбоводного участка № 76 на водном объекте, поступивших от Тарубарова Александра Николаевича - пруд у х. Красный Кут на реке Медвенка на территории Нижнереутчанского сельского совета Медвенского района Курской области, со следующими географическими координатами (широта, долгота):

Т. № 1: N51°24'37.22", E36°12'27.69"

Т. № 2: N51°24'47.64", E36°13'08.88"

Т. № 3: N51°24'39.21", E36°13'09.04"

Площадь – 101 096 кв. м.

2. Рассмотрение предложений по определению границ рыбоводного участка № 77 на водном объекте, поступивших от Тарубарова Александра Николаевича - пруд у х. Красный Кут на реке Медвенка на территории

Чермошнянского сельского совета Медвенского района Курской области, со следующими географическими координатами (широта, долгота):

Т. № 1: N51°24'53.04", E36°14'03.42"

Т. № 2: N51°24'40.75", E36°14'02.42"

Т. № 3: N51°24'39.21", E36°13'09.04"

Т. № 4: N51°24'47.64", E36°13'08.88"

Площадь – 265 015 кв. м.

3. Рассмотрение предложений по определению границ рыбоводного участка № 78 на водном объекте, поступивших от Тарубарова Александра Николаевича - пруд у х. Красный Кут на реке Медвенка на территории Паникинского сельского совета Медвенского района Курской области, со следующими географическими координатами (широта, долгота):

Т. № 1: N51°24'40.75", E36°14'02.42"

Т. № 2: N51°24'31.84", E36°14'01.72"

Т. № 3: N51°24'32.87", E36°12'25.55"

Т. № 4: N51°24'37.22", E36°12'27.69"

Площадь – 371 586 кв. м.

Вопросы повестки рассмотрены с учетом информации, полученной от отдела водных ресурсов по Курской области Донского БВУ.

По вопросам повестки 1-3 проголосовали «против» единогласно в соответствии со ст. 4 Федерального закона от 01.07.2017 № 143-ФЗ «О внесении изменений в отдельные законодательные акты Российской Федерации по вопросам совершенствования отношений в области аквакультуры (рыбоводства)».

По итогам заседания Комиссии были приняты следующие решения:

1. Отказать Тарубарову Александру Николаевичу в определении границ рыбоводного участка № 76 для целей аквакультуры (рыбоводства) - пруд у х. Красный Кут на реке Медвенка на территории Нижнереутчанского сельского совета Медвенского района Курской области площадью 101 096 кв. м. с географическими координатами (широта, долгота):

Т. № 1: N51°24'37.22", E36°12'27.69"

Т. № 2: N51°24'47.64", E36°13'08.88"

Т. № 3: N51°24'39.21", E36°13'09.04"

2. Отказать Тарубарову Александру Николаевичу в определении границ рыбоводного участка № 78 для целей аквакультуры (рыбоводства) - пруд у х. Красный Кут на реке Медвенка на территории Чермошнянского сельского совета Медвенского района Курской области площадью 265 015 кв. м. с географическими координатами (широта, долгота):

Т. № 1: N51°24'53.04", E36°14'03.42"

Т. № 2: N51°24'40.75", E36°14'02.42"

Т. № 3: N51°24'39.21", E36°13'09.04"

Т. № 4: N51°24'47.64", E36°13'08.88"

3. Отказать Тарубарову Александру Николаевичу в определении границ рыбоводного участка № 78 для целей аквакультуры (рыбоводства) - пруд у х. Красный Кут на реке Медвенка на территории Паникинского сельского совета Медвенского района Курской области площадью 371,586 кв. м. с географическими координатами (широта, долгота):

Т. № 1: N51°24'40.75", E36°14'02.42"

Т. № 2: N51°24'31.84", E36°14'01.72"

Т. № 3: N51°24'32.87", E36°12'25.55"


Т. № 4: N51°24'37.22", E36°12'27.69"

Председатель комиссии




Н.А. Гончарова

Члены комиссии:




С.В. Фролова

С.В. Дегтярев



К.Н. Кремер

П.В. Тришин



И.Н. Кособродова

А.А. Горбачев

Секретарь



Е.А. Иванова