

Протокол

заседания Комиссии по определению границ рыбоводных участков на водных объектах, расположенных на территории Курской области

14.08.2018

№ 17

Присутствовали:

А.М. Тимошенко – первый заместитель председателя комитета АПК Курской области;

С.В. Кибальчич – начальник управления правовой, кадровой и организационной работы комитета АПК Курской области;

Е.А. Иванова – ведущий специалист 2 разряда отдела животноводства, рыбоводства и племенного дела комитета АПК Курской области;

С.В. Дегтярев - начальник отдела государственного контроля, надзора и охраны водных биологических ресурсов по Курской и Орловской областям Московско-Окского территориального управления Федерального агентства по рыболовству;

К.Н. Кремер – начальник отдела охотничьего надзора комитета лесного хозяйства Курской области;

Н.В. Юровчик - начальник отдела по предоставлению права пользования водными объектами Департамента экологической безопасности и природопользования Курской области;

А.П. Волобуев - начальник Курского областного отдела по рыболовству и сохранению водных биологических ресурсов ФГБУ «Центррыбвод»;

А.В. Апухтин - заместитель начальника отдела водных ресурсов по Курской области Донского ВБУ.

Повестка:

Рассмотрение предложений по определению границ рыбоводного участка № 74 на водном объекте, поступивших от Баранова Анатолия Ильича - на водном объекте, расположенном на ручье без названия у д. 2-е Красниково на территории Бесединского сельского совета Курского района Курской области, со следующими географическими координатами (широта, долгота):

Т. № 1: N51°43'45.72", E36°28'06.47"

Т. № 2: N51°43'42.10", E36°28'04.39"

Т. № 3: N51°44'06.98", E36°27'34.94"

Площадь – 85 000 кв. м.

Вопрос повестки рассмотрен с учетом информации, полученной от отдела водных ресурсов по Курской области Донского ВБУ.

По вопросу повестки по определению границ рыбоводного участка № 74, поступившее от Баранова Анатолия Ильича - на водном объекте, расположенном на ручье без названия у д. 2-е Красниково на территории Бесединского сельского совета Курского района Курской области (т. № 1: N51°43'45.72", E36°28'06.47", т. № 2: N51°43'42.10", E36°28'04.39", т. № 3: N51°44'06.98", E36°27'34.94" в системе координат WGS84), проголосовали «против» единогласно в соответствии со ст. 4 Федерального закона от 01.07.2017 № 143-ФЗ «О внесении изменений в отдельные законодательные акты Российской Федерации по вопросам совершенствования отношений в области аквакультуры (рыбоводства)».

По итогам заседания Комиссии было принято следующее решение:

Отказать Баранову Анатолию Ильичу в рассмотрении предложений по определению границ рыбоводного участка № 74 площадью 85 000 кв. м для целей аквакультуры (рыбоводства) на водном объекте, расположенном на ручье без названия у д. 2-е Красниково на территории Бесединского сельского совета Курского района Курской области со следующими географическими координатами (широта, долгота):

Т. № 1: N51°43'45.72", E36°28'06.47"

Т. № 2: N51°43'42.10", E36°28'04.39"

Т. № 3: N51°44'06.98", E36°27'34.94"


Схема водного объекта с нанесенными границами рыбоводного участка прилагается.

Председатель комиссии



А.М.Тимошенко

Члены комиссии:




С.В.Дегтярев



С.В.Кибальчич



Н.В.Юровчик



К.Н.Кремер



А.П.Волобуев



А.В.Апухтин

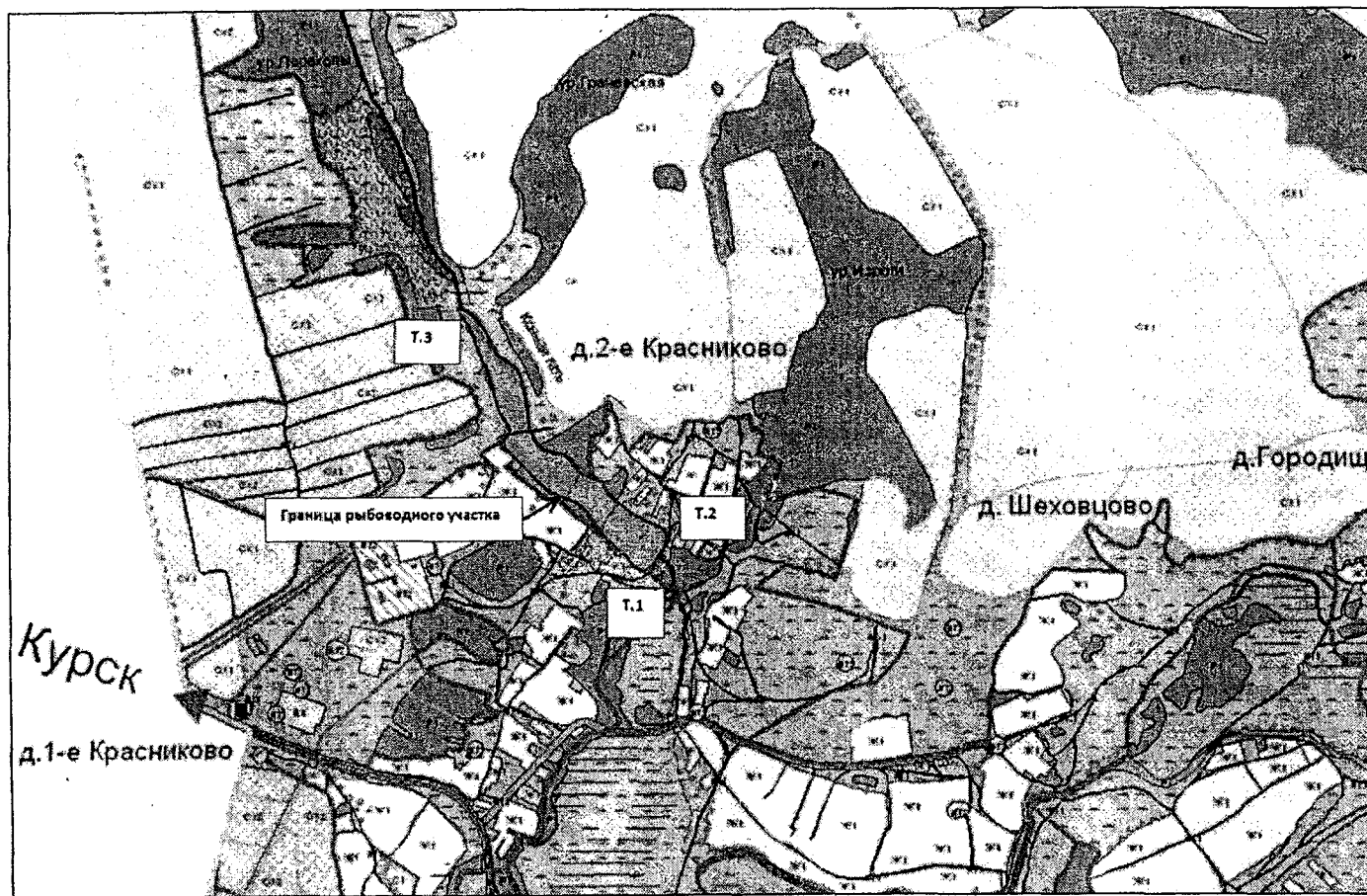
Секретарь



Е.А.Иванова

Рыбоводный участок № 44

Пруд на ручье без названия у д. 2-е Красниково Бесединского сельсовета Курского района Курской области, площадью 8,5 га.
Вид водопользования – обособленное.



Текстовое описание: От точки №1 с координатами N51°43'45.72" с.ш. и E36°28'06.47" в.д. по береговой линии вдоль гидротехнического сооружения до точки №2 с координатами N51°43'42.10" с.ш. и E36°28'04.39" в.д., далее по береговой линии к точке № 3 с координатами N51°44'06.98" с.ш. и E36°27'34.94" в.д., далее по береговой линии к точке № 1.

Координаты		
№	широта	долгота
Т.1.	N51°43'45.72"	E36°28'06.47"
Т.2.	N51°43'42.10"	E36°28'04.39"
Т.3.	N51°44'06.98"	E36°27'34.94"

*Использована система координат WG S84