



Администрация Курской области

КОМИТЕТ АГРОПРОМЫШЛЕННОГО КОМПЛЕКСА  
КУРСКОЙ ОБЛАСТИ

## П Р И К А З

05.06.2017г.

г. Курск

№ 68

**Об утверждении границ  
рыбоводных участков на водных  
объектах, расположенных на  
территории Курской области**

В соответствии с постановлением Правительства Российской Федерации от 11.11.2014 № 1183 «Об утверждении Правил определения береговых линий (границ водных объектов) и (или) границ частей водных объектов, участков континентального шельфа Российской Федерации и участков исключительной экономической зоны Российской Федерации, признаваемых рыбоводными участками» (в редакции постановления Правительства РФ от 15.11.2016 № 1188) и постановлением Губернатора Курской области от 12.03.2015 № 114-пг «Об уполномоченном органе исполнительной власти Курской области по определению границ рыбоводных участков на территории Курской области» и в соответствии с Протоколом от 26.05.2017 № 10 заседания Комиссии по определению границ рыбоводных участков на водных объектах, расположенных на территории Курской области, ПРИКАЗЫВАЮ:

1. Определить границы рыбоводного участка № 35 для целей аквакультуры (рыбоводства) площадью 200 000 кв. м с установлением вида водопользования – обособленное водопользование на водном объекте (водохранилище), расположенном на реке Толстый Колодезь у с. Толстый Колодезь на территории Михайловского сельского совета Черемисиновского района Курской области со следующими

географическими координатами: т. № 1: N51°50'44.18", E37°12'06.45", т. № 2: N51°50'37.24", E37°12'08.82", т. № 3: N51°50'32.70", E37°11'07.87", т. № 4: N51°50'36.91", E37°11'13.05" (схема границ рыбоводного участка прилагается).

2. Определить границы рыбоводного участка № 36 для целей аквакультуры (рыбоводства) площадью 87 000 кв. м с установлением вида водопользования – обособленное водопользование на водном объекте (водохранилище), расположенном на ручье без названия у д. Сенчуковка на территории Михайловского сельского совета Черемисиновского района Курской области со следующими географическими координатами: плотина: т. № 1: N51°49'52.06", E37°21'52.84", т. № 2: N51°49'54.51", E37°21'59.00", т. № 3: N51°49'49.41", E37°22'15.16", т. № 4: N51°49'35.45", E37°22'18.04" (схема границ рыбоводного участка прилагается).

3. Определить границы рыбоводного участка № 44 для целей аквакультуры (рыбоводства) площадью 347 000 кв. м с установлением вида водопользования – обособленное водопользование на водном объекте (водохранилище), расположенном на реке Смердица в п. Бондаревка на территории Замостянского сельского совета Суджанского района Курской области со следующими географическими координатами: т. № 1: N51°11'34.91", E35°20'56.39", т. № 2: N51°11'40.15", E35°20'48.47", т. № 3: N51°12'39.37", E35°21'59.32" (схема границ рыбоводного участка прилагается).

4. Определить границы рыбоводного участка № 47 для целей аквакультуры (рыбоводства) площадью 93 000 кв. м с установлением вида водопользования – обособленное водопользование на водном объекте (водохранилище), расположенном на ручье без названия у с. Горки на территории Большежировского сельского совета Фатежского района Курской области со следующими географическими координатами: т. № 1: N51°56'26.76", E35°48'50.64", т. № 2: N51°56'29.29", E35°48'45.97", т. № 3: N51°56'43.30", E35°49'03.62", т. № 4: N51°56'41.51", E35°49'08.18" (схема границ рыбоводного участка прилагается).

5. Определить границы рыбоводного участка № 48 для целей аквакультуры (рыбоводства) площадью 170 000 кв. м с установлением вида водопользования – обособленное водопользование на водном объекте (водохранилище), расположенном на ручье без названия юго-восточнее с. Ноздрачево на территории Ноздрачевского сельского совета Курского района Курской области со следующими географическими координатами: т. № 1: N51°49'21.38", E36°22'8.90", т. № 2: N51°49'23.75", E36°22'11.31", т. № 3: N51°48'58.85", E36°22'37.06" (схема границ рыбоводного участка прилагается).

6. Определить границы рыбоводного участка № 53 для целей аквакультуры (рыбоводства) площадью 780 000 кв. м с установлением вида водопользования – обособленное водопользование на водном объекте (водохранилище), расположенном на реке Немча у д. Липник на территории Гостомлянского сельского совета Медвенского района


Курской области со следующими географическими координатами: т. № 1: N51°26'19.66", E35°46'29.59", т. № 2: N51°26'26.04", E35°46'17.85", т. № 3: N51°25'03.99", E35°44'50.63", т. № 4: N51°25'18.97", E35°45'26.32" (схема границ рыбоводного участка прилагается).

7. Определить границы рыбоводного участка № 54 для целей аквакультуры (рыбоводства) площадью 160 000 кв. м с установлением вида водопользования – обособленное водопользование на водном объекте (водохранилище), расположенном на реке Немча у д. Глебово на территории Гостомлянского сельского совета Медвенского района Курской области со следующими географическими координатами: т. № 1: N51°27'01.66", E35°46'51.06", т. № 2: N51°27'02.38", E35°46'39.71", т. № 3: N51°26'43.46", E35°46'37.70", т. № 4: N51°26'40.90", E35°46'48.28" (схема границ рыбоводного участка прилагается).

8. Определить границы рыбоводного участка № 55 для целей аквакультуры (рыбоводства) площадью 212 000 кв. м с установлением вида водопользования – обособленное водопользование на водном объекте (водохранилище), расположенном на ручье без названия с. Никольниково на территории Никольниковского сельского совета Рыльского района Курской области со следующими географическими координатами: т. № 1: N51°39'37.11", E34°35'46.20", т. № 2: N51°39'32.00", E34°35'43.35", т. № 3: N51°40'21.94", E34°35'47.63" (схема границ рыбоводного участка прилагается).

9. Отделу информационного обеспечения АПК (А.А. Тутов) обеспечить размещение данного приказа на официальном сайте комитета АПК Курской области в информационно - телекоммуникационной сети «Интернет».

Председатель комитета



И.В.Горбачёв

## Рыбоводный участок № 35

Пруд на реке Толстый Колодезь у с. Толстый Колодезь Михайловского сельского совета Черемисиновского района  
Курской области, площадью 20,0 га.  
Вид водопользования – обособленное.



Текстовое описание: От точки № 1 с координатами N51°50'44.18" с.ш. и E37°12'06.45" в.д. по береговой линии вдоль гидротехнического сооружения до точки № 2 с координатами N51°50'37.24" с.ш. и E37°12'08.82" в.д., далее по береговой линии к точке № 3 с координатами N51°50'32.70" с.ш. и E37°11'07.87" в.д., далее по береговой линии к точке № 4 с координатами N51°50'36.91" с.ш. и E37°11'13.05" в.д., далее по береговой линии до точки № 1.

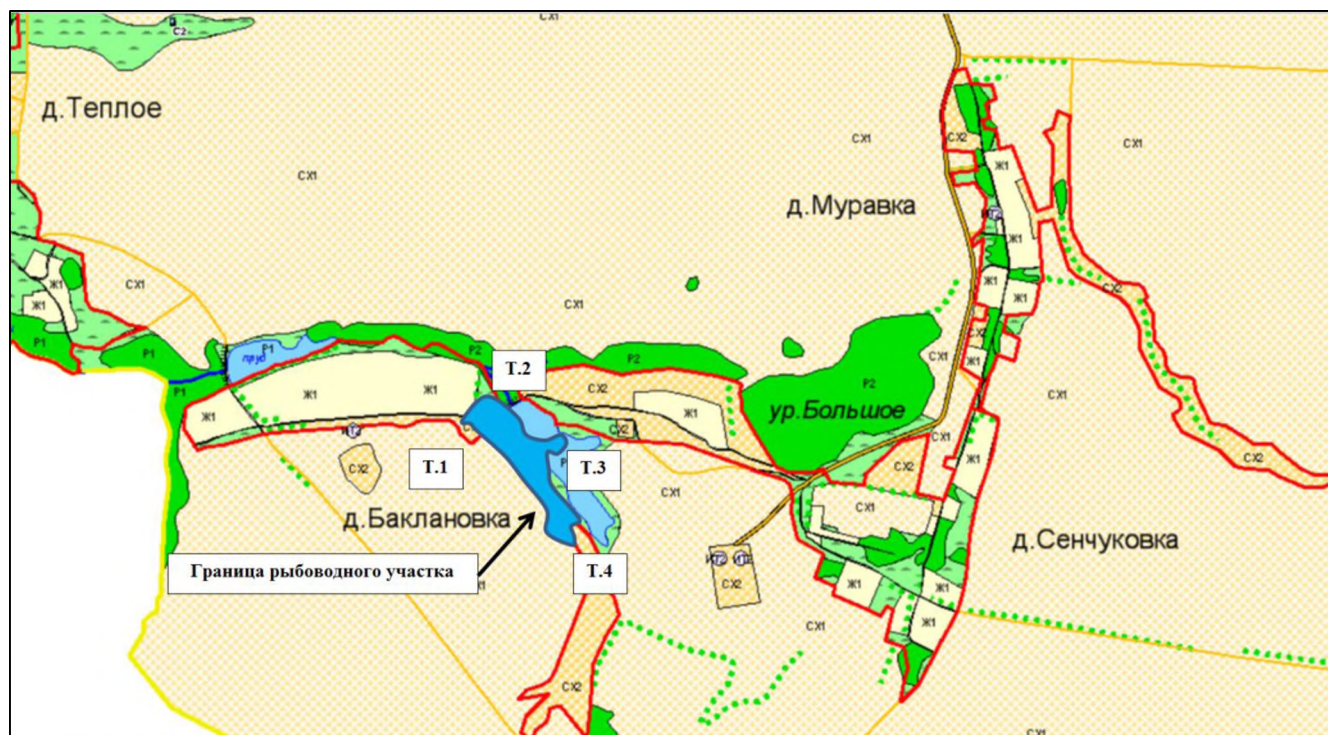
\*Использована система координат WG S84

Координаты		
№	широта	долгота
T.1.	N51°50'44.18"	E37°12'06.45"
T.2.	N51°50'37.24"	E37°12'08.82"
T.3.	N51°50'32.70"	E37°11'07.87"
T.4.	N51°50'36.91"	E37°11'13.05"

## Рыбоводный участок № 36

Пруд на ручье без названия у д. Сенчуковка Михайловского сельского совета Черемисиновского района Курской области, площадью 8,7 га.

Вид водопользования – обособленное.

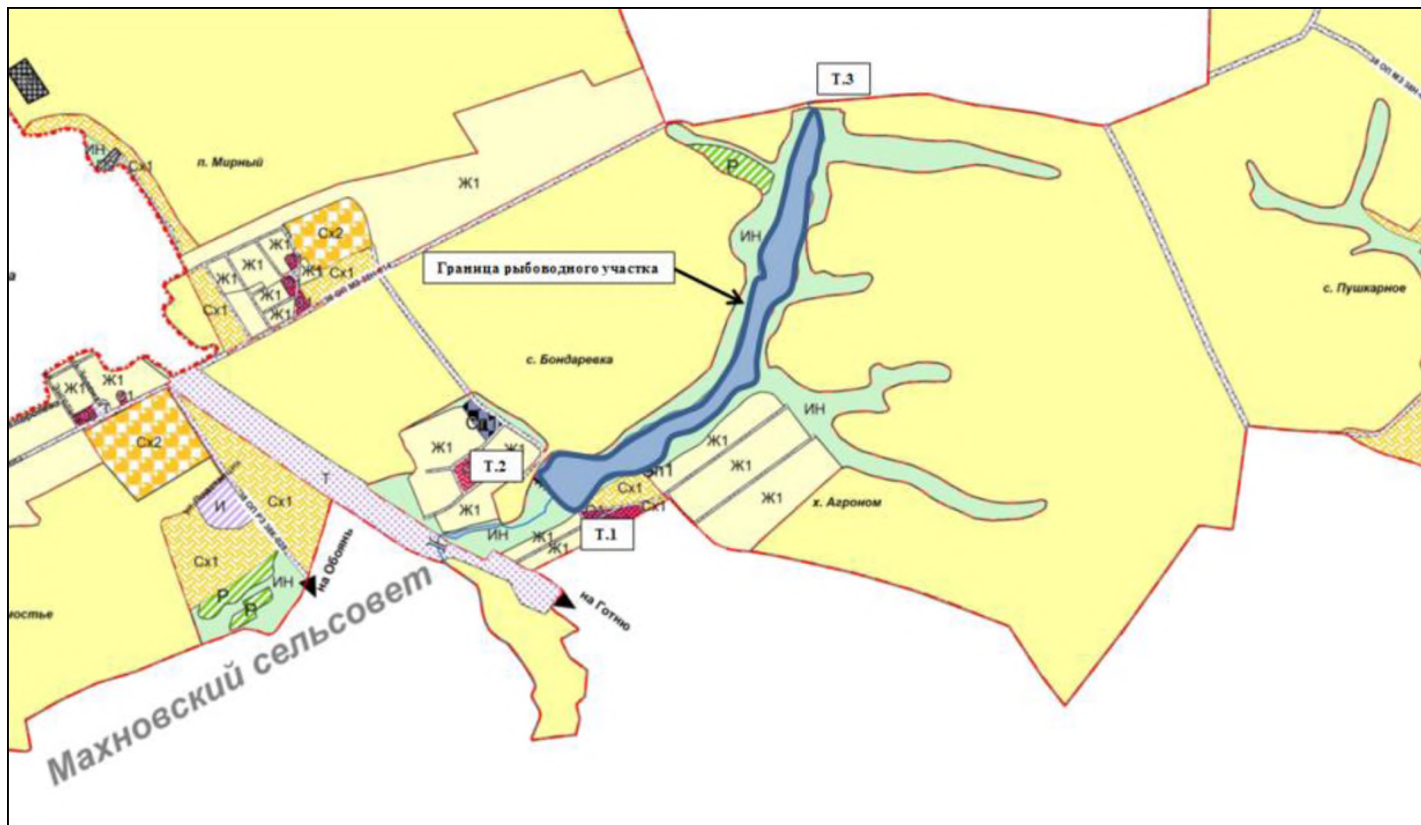


Текстовое описание: От точки № 1 с координатами N51°49'52.06" с.ш. E37°21'52.84" в.д. по береговой линии вдоль гидротехнического сооружения до точки № 2 с координатами N51°49'54.51" с.ш. и E37°21'59.00" в.д., далее по береговой линии к точке № 3 с координатами N51°49'49.41" с.ш. и E37°22'15.16" в.д., далее по береговой линии к точке № 4 с координатами N51°49'35.45" с.ш. и E37°22'18.04" в.д., далее по береговой линии до точки № 1.

\*Использована система координат WG S84

Координаты		
№	широта	долгота
T.1.	N51°49'52.06"	E37°21'52.84"
T.2.	N51°49'54.51"	E37°21'59.00"
T.3.	N51°49'49.41"	E37°22'15.16"
T.4.	N51°49'35.45"	E37°22'18.04"

**Рыбоводный участок № 44**  
**Пруд на реке Смердица у с. Бондаревка на территории Замостянского сельского совета**  
**Суджанского района Курской области, площадью 34,7 га.**  
**Вид водопользования – обособленное**



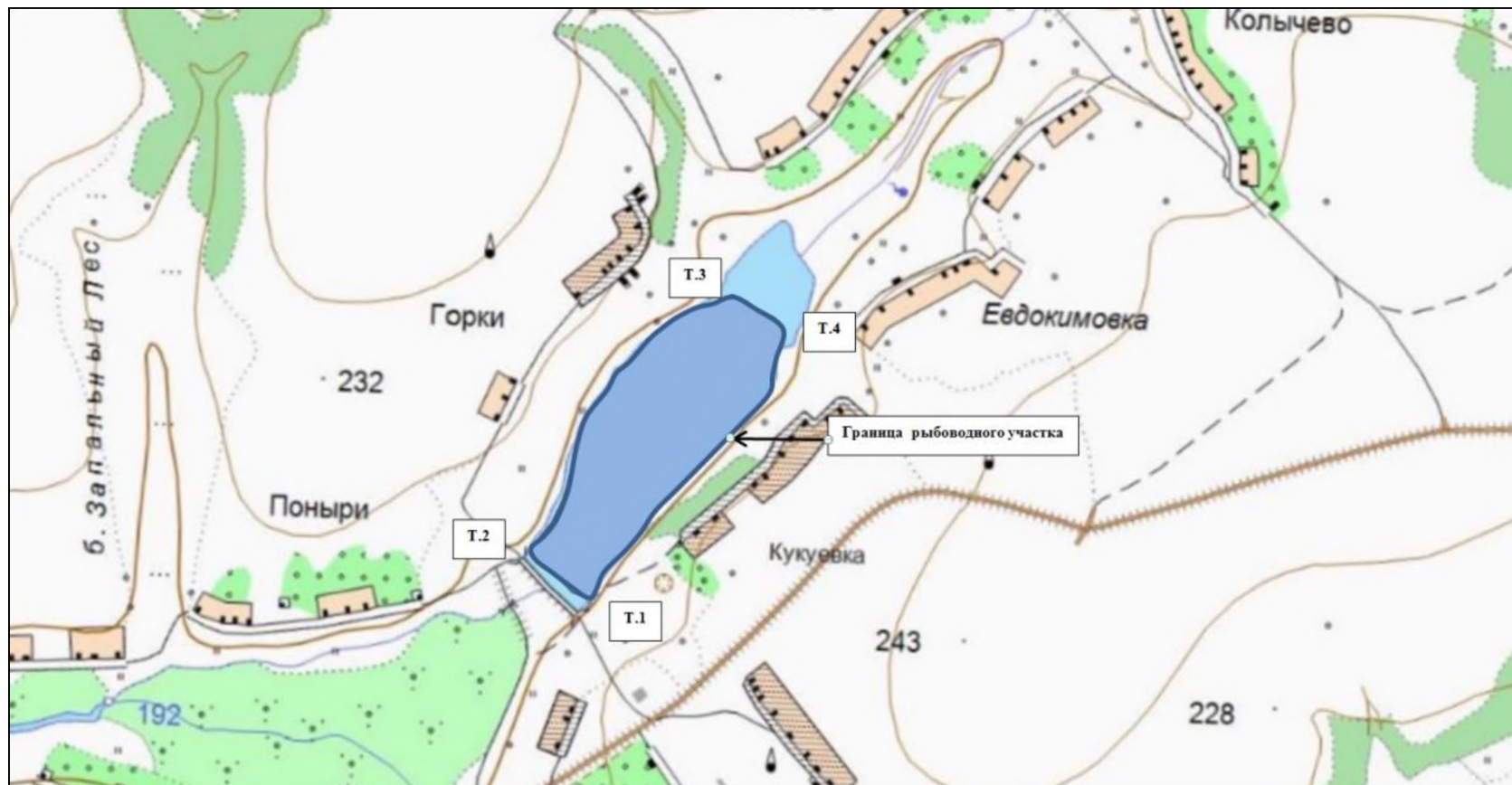
Текстовое описание: от точки № 1 с координатами N51°11'34.91" с.ш. и E35°20'56.39" в.д. далее по береговой линии вдоль плотины до точки № 2 с координатами N51°11'40.15" с.ш. E35°20'48.47" в.д., далее по береговой линии до точки № 3 с координатами N51°12'39.37" с.ш. и E35°21'59.32" в.д., далее по береговой линии до точки № 1.

\*Использована система координат WG S84

Координаты		
№	широта	долгота
T.1	N51°11'34.91"	E35°20'56.39"
T.2	N51°11'40.15"	E35°20'48.47"
T.3	N51°12'39.37"	E35°21'59.32"

### Рыбоводный участок № 47

Пруд на ручье без названия у с. Горки Большежировского сельского совета Фатежского района Курской области, площадью 9,3 га. Вид водопользования – обособленное.



Текстовое описание: От точки №1 с координатами N51°56'26.76" с.ш. и E35°48'50.64" в.д. по береговой линии вдоль гидротехнического сооружения до точки №2 с координатами N51°56'29.29" с.ш. и E35°48'45.97" в.д., далее по береговой линии к точке № 3 с координатами N51°56'43.30" с.ш. и E35°49'03.62" в.д., далее по береговой линии к точке № 4, с координатами N51°56'41.51" с.ш. и E35°49'08.18" в.д., далее по береговой линии к точке № 1.

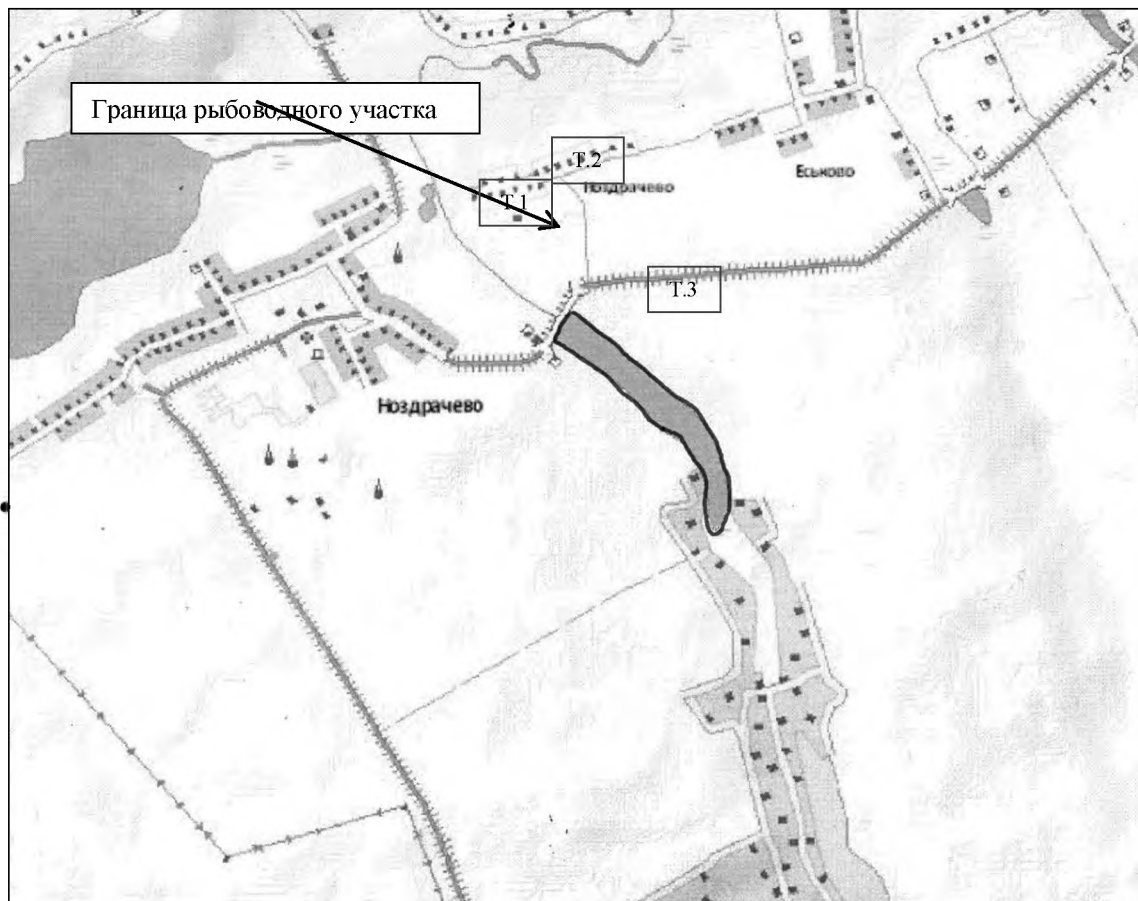
\*Использована система координат WG S84

Координаты		
№	широта	долгота
T.1	N51°56'26.76"	E35°48'50.64"
T.2	N51°56'29.29"	E35°48'45.97"
T.3	N51°56'43.30"	E35°49'03.62"
T.4	N51°56'41.51"	E35°49'08.18"

## Рыбоводный участок № 48

Пруд на ручье без названия юго-восточнее с. Ноздрачёво на территории Ноздрачёвского сельского совета  
Курского района Курской области, площадью 17,0 га.

Вид водопользования - обособленное



Использована система координат WG S84

Текстовое описание: от точки №1 с координатами N51°49'21.38" с.ш. и E36°22'8.90" в.д. далее по береговой линии вдоль плотины до точки №2 с координатами N51°49'23.75" с.ш. и E36° 22' 11.31" в.д., далее по береговой линии до точки №3 с координатами N51°48'58.85" с.ш. и E36°22'37.06" в.д., далее по береговой линии до точки №1.

Координаты		
№	широта	долгота
T.1	51° 49' 21.38"	36° 22' 8.90"
T.2	51° 49' 23.75"	36° 22' 11.31"
T.3	51° 48' 58.85"	36° 22' 37.06"



**Рыбоводный участок № 53**  
**Пруд на реке Немча у д. Липник на территории Гостомлянского сельского совета**  
**Медвенского района Курской области, площадью 78,0 га.**  
**Вид водопользования – обособленное**



Текстовое описание: от точки № 1 с координатами N51°26'19.66" с.ш. и E35°46'29.59" в.д. далее по береговой линии вдоль плотины до точки № 2 с координатами N51°26'26.04" с.ш. и E35°46'17.85" в.д., далее по береговой линии до точки № 3 с координатами N51°25'03.99" с.ш. и E35°44'50.63" в.д., далее по границе района до точки № 4 с координатами N51°25'18.97" с.ш. и E35°45'26.32" в.д., далее по береговой линии до точки № 1.

\*Использована система координат WG S84

Координаты		
№	широта	долгота
T.1	N51°26'19.66"	E35°46'29.59"
T.2	N51°26'26.04"	E35°46'17.85"
T.3	N51°25'03.99"	E35°44'50.63"
T.4	N51°25'18.97"	E35°45'26.32"

**Рыбоводный участок № 54**  
**Пруд на реке Немча у д. Глебово на территории Гостомлянского сельского совета**  
**Медвенского района Курской области, площадью 16,0 га.**  
**Вид водопользования – обособленное**



Текстовое описание: от точки № 1 с координатами N51°27'01.66" с.ш. и E35°46'51.06" в.д. далее по береговой линии вдоль плотины до точки № 2 с координатами N51°27'02.38" с.ш. и E35°46'39.71" в.д., далее по береговой линии до точки № 3 с координатами N51°26'43.46" с.ш. и E35°46'37.70" в.д., далее по береговой линии до точки № 4 с координатами N51°26'40.90" с.ш. и E35°46'48.28" в.д., далее по береговой линии до точки № 1.

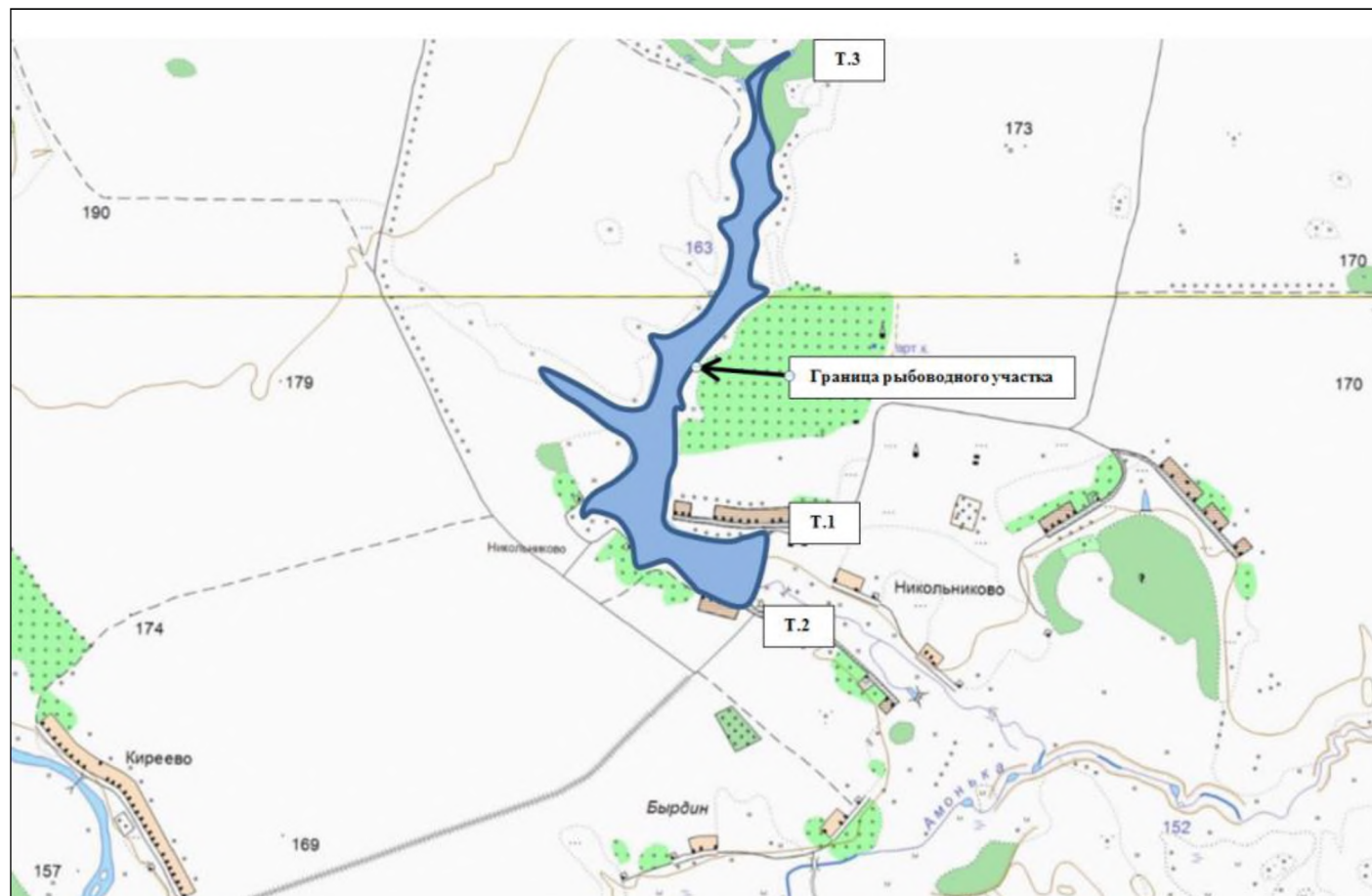
\*Использована система координат WG S84

Координаты		
№	широта	долгота
Т.1	N51°27'01.66"	E35°46'51.06"
Т.2	N51°27'02.38"	E35°46'39.71"
Т.3	N51°26'43.46"	E35°46'37.70"
Т.4	N51°26'40.90"	E35°46'48.28"

## Рыбоводный участок № 55

Пруд на ручье без названия у с. Никольниково Никольниковского сельсовета Рыльского района Курской области, площадью 21,2 га.

Вид водопользования – обособленное.



Текстовое описание: От точки №1 с координатами N51°39'37.11" с.ш. и E34°35'46.20" в.д. по береговой линии вдоль гидротехнического сооружения до точки №2 с координатами N51°39'32.00" с.ш. и E34°35'43.35" в.д., далее по береговой линии к точке № 3 с координатами N51°40'21.94" с.ш. и E34°35'47.63" в.д., далее по береговой линии к точке № 1.

\*Использована система координат WG S84

Координаты		
№	широта	долгота
Т.1.	N51°39'37.11"	E34°35'46.20"
Т.2.	N51°39'32.00"	E34°35'43.35"
Т.3.	N51°40'21.94"	E34°35'47.63"