

## Протокол

заседания Комиссии по определению границ рыбоводных участков на водных объектах, расположенных на территории Курской области

16.12.2016

№ 9

### Присутствовали:

А.М. Тимошенко – первый заместитель председателя комитета АПК Курской области;

С.В. Кибальчич – начальник управления правовой, кадровой и организационной работы комитета АПК Курской области;

Е.А. Иванова – ведущий специалист 2 разряда отдела животноводства, рыбоводства и племенного дела комитета АПК Курской области;

С.В. Дегтярев - начальник отдела государственного контроля, надзора и охраны водных биологических ресурсов по Курской области Московско-Окского территориального управления Федерального агентства по рыболовству;

О.В. Поляков – заместитель директора ОКУ «Курскохотрыбцентр»;

Н.В. Юрочник - начальник отдела по предоставлению права пользования водными объектами Департамента экологической безопасности и природопользования Курской области;

А.П. Волобуев - начальник Курского областного отдела по рыболовству и сохранению водных биологических ресурсов ФГБУ «Центррыбвод»;

С.А. Томатин - глава администрации Щетинского сельского совета Курского района;

В.В. Сергеев - глава администрации Вышнедеревенского сельского совета Львовского района;

П.В. Вертиков – глава администрации Селекционного сельского совета Львовского района;

Ю.В. Северинов – глава администрации г. Львова;

С.А. Бобринева – глава администрации Апальковского сельского совета Золотухинского района;

И.В. Харчикова - глава администрации Ольговского сельского совета Кореневского района;

А.В. Субботин - глава администрации Шептуховского сельского совета Кореневского района;

В.Т. Ковалев - глава администрации Артюховского сельского совета Октябрьского района;

Н.Н. Шеховцова – глава администрации Крутовского сельского совета Щигровского района.

### Повестка:

1. Рассмотрение предложений по определению границ рыбоводного участка № 32 на водном объекте, поступивших от Клемешова Алексея Сергеевича - на водном объекте, расположенном на реке Апока у д. Любомировка на территории Вышнедеревенского сельского совета Льговского района Курской области, со следующими географическими координатами (широта, долгота):

Т. № 1: N51°34'43.80", E35°14'48.15"

Т. № 2: N51°34'45.45", E35°14'41.02"

Т. № 3: N51°34'20.91", E35°14'22.53"

Т. № 4: N51°34'19.13", E35°14'29.48"

Площадь – 125 000 кв. м.

2. Рассмотрение предложений по определению границ рыбоводного участка № 33 на водном объекте, поступивших от Скрипкиной Виктории Николаевны - на водном объекте, расположенном на реке Апока у д. Любомировка на территории Вышнедеревенского сельского совета Льговского района Курской области, со следующими географическими координатами (широта, долгота):

Т. № 1: N51°34'14.24", E35°14'29.58"

Т. № 2: N51°34'19.61", E35°14'18.79"

Т. № 3: N51°33'54.87", E35°14'00.23"

Т. № 4: N51°33'26.61", E35°13'44.67"

Т. № 5: N51°33'06.67", E35°13'39.10"

Площадь – 410 000 кв. м.

3. Рассмотрение предложений по определению границ рыбоводного участка № 35 на водном объекте, поступивших от Колесникова Вячеслава Федоровича на водном объекте, расположенном на реке Толстый Колодезь у с. Толстый Колодезь на территории Михайловского сельского совета Черемисиновского района Курской области, со следующими географическими координатами (широта, долгота):

Т. № 1: N51°50'44.18", E37°12'06.45"

Т. № 2: N51°50'37.24", E37°12'08.82"

Т. № 3: N51°50'32.70", E37°11'07.87"

Т. № 4: N51°50'36.91", E37°11'13.05"

Площадь – 200 000 кв. м.

4. Рассмотрение предложений по определению границ рыбоводного участка № 36 на водном объекте, поступивших от Колесникова Вячеслава Федоровича на водном объекте, расположенном на ручье без названия у д. Сенчуковка на территории Михайловского сельского совета Черемисиновского района Курской области Курской области, со следующими географическими координатами (широта, долгота):

Т. № 1: N51°49'52.06", E37°21'52.84"

Т. № 2: N51°49'54.51", E37°21'59.00"

Т. № 3: N51°49'49.41", E37°22'15.16"

Т. № 4: N51°49'35.45", E37°22'18.04"

Площадь – 87 000 кв. м.

5. Рассмотрение предложений по определению границ рыбоводного участка № 37 на водном объекте, поступивших от Кукса Виктора Ивановича - на водном объекте, расположенном на ручье без названия у д. Косилово на территории Верхнехотемльского сельского совета Фатежского района Курской области, со следующими географическими координатами (широта, долгота):

Т. № 1: N52°00'37.24", E35°56'32.88"

Т. № 2: N52°00'35.72", E35°56'34.52"

Т. № 3: N51°00'46.60", E35°57'05.44"

Площадь – 48 000 кв. м.

6. Рассмотрение предложений по определению границ рыбоводного участка № 38 на водном объекте, поступивших от Дугина Сергея Николаевича - на водном объекте, расположенном на реке Бобрик у с. Дурово-Бобрик на территории Вышнедеревенского сельского совета Льговского района Курской области, со следующими географическими координатами (широта, долгота):

Т. № 1: N51°28'08.00", E35°20'43.16"

Т. № 2: N51°28'11.50", E35°20'38.95"

Т. № 3: N51°28'10.05", E35°20'24.28"

Т. № 4: N51°28'08.24", E35°20'23.85"

Т. № 5: N51°27'55.53", E35°20'28.56"

Площадь – 63 000 кв. м.

7. Рассмотрение предложений по определению границ рыбоводного участка № 39 на водном объекте, поступивших от Северинова Алексея Юрьевича - на водном объекте, расположенном на ручье Булгаковский у д. Булгаковка на территории Вышнедеревенского сельского совета Льговского района Курской области, со следующими географическими координатами (широта, долгота):

Т. № 1: N51°37'43.16", E35°13'20.36"

Т. № 2: N51°37'31.52", E35°12'50.98"

Т. № 3: N51°37'30.46", E35°12'51.99"

Т. № 4: N51°37'13.78", E35°12'34.27"

Т. № 5: N51°37'40.23", E35°13'22.12"

Площадь – 80 000 га.

8. Рассмотрение предложений по определению границ рыбоводного участка № 41 на водном объекте, поступивших от Северинова Алексея Юрьевича - на водном объекте, расположенном на ручье Булгаковский у п. Викторовка на территории Селекционного сельского совета Льговского района Курской области, со следующими географическими координатами (широта, долгота):

Т. № 1: N51°37'43.16", E35°13'20.36"

Т. № 2: N51°37'43.84", E35°13'19.15"

Т. № 3: N51°37'13.78", E35°12'34.27"

Т. № 4: N51°37'30.46", E35°12'51.99"

Т. № 5: N51°37'31.52", E35°12'50.98"

Площадь – 68 000 кв. м.

9. Рассмотрение предложений по определению границ рыбоводного участка № 42 на водном объекте, поступивших от Гладких Василия Владимировича - на водном объекте, расположенном на реке Крепна у д. Журавли на территории Ольговского сельского совета Кореневского района Курской области, со следующими географическими координатами (широта, долгота):

Т. № 1: N51°24'25.19", E35°06'05.71"

Т. № 2: N51°24'34.85", E35°05'59.84"

Т. № 3: N51°25'01.61", E35°05'49.79"

Т. № 4: N51°25'18.71", E35°07'26.04"

Т. № 5: N51°25'15.42", E35°07'26.66"

Т. № 6: N51°24'50.11", E35°06'31.35"

Т. № 7: N51°24'41.22", E35°06'41.24"

Площадь – 730 000 кв. м.

10. Рассмотрение предложений по определению границ рыбоводного участка № 43 на водном объекте, поступивших от Гладких Василия Владимировича - на водном объекте, расположенном на реке Крепна у д. Шептуховка на территории Шептуховского сельского совета Кореневского района Курской области, со следующими географическими координатами (широта, долгота):

Т. № 1: N51°24'41.22", E35°06'41.24"

Т. № 2: N51°24'50.11", E35°06'31.35"

Т. № 3: N51°25'15.42", E35°07'26.66"

Т. № 4: N51°25'18.71", E35°07'26.04"

Т. № 5: N51°25'38.51", E35°07'53.54"

Площадь – 590 000 кв. м.

11. Рассмотрение предложений по определению границ рыбоводного участка № 44 на водном объекте, поступивших от ООО «Агроном» - на водном объекте, расположенном на реке Смердица в п. Бондаревка на территории Замостянского сельского совета Суджанского района Курской области, со следующими географическими координатами (широта, долгота):

Т. № 1: N51°11'34.91", E35°20'56.39"

Т. № 2: N51°11'40.15", E35°20'48.47"

Т. № 3: N51°12'39.37", E35°21'59.32"

Площадь – 347 000 кв. м.

12. Рассмотрение предложений по определению границ рыбоводного участка № 45 на водном объекте, поступивших от Колюпанова Евгения Владимировича - на водном объекте, расположенном на ручье без названия севернее д. Пойменово на территории Апальковского сельского совета Золотухинского района Курской области, со следующими географическими координатами (широта, долгота):

Т. № 1: N51°57'42.48", E36°14'37.96"  
Т. № 2: N51°57'46.53", E36°14'37.86"  
Т. № 3: N51°57'49.95", E36°13'32.22"  
Площадь – 120 000 кв. м.

13. Рассмотрение предложений по определению границ рыбоводного участка № 46 на водном объекте, поступивших от Анищенкова Алексея Николаевича - на водном объекте, расположенном на ручье без названия северо-западнее д. Кунач на территории Крутовского сельского совета Щигровского района Курской области, со следующими географическими координатами (широта, долгота):

Т. № 1: N51°50'13.82", E36°45'20.25"  
Т. № 2: N51°50'11.10", E36°45'29.81"  
Т. № 3: N51°50'25.65", E36°45'29.84"  
Т. № 4: N51°50'26.99", E36°45'29.84"  
Площадь – 120 000 кв. м.

14. Рассмотрение предложений по определению границ рыбоводного участка № 47 на водном объекте, поступивших от Рудакова Александра Дмитриевича - на водном объекте, расположенном на реке Апока в г. Льгов Льговского района Курской области, со следующими географическими координатами (широта, долгота):

Т. № 1: N51°38'01.31", E35°14'27.34"  
Т. № 2: N51°38'02.03", E35°14'10.97"  
Т. № 3: N51°37'45.33", E35°13'37.56"  
Т. № 4: N51°37'16.05", E35°14'30.47"  
Площадь – 450 000 кв. м.

15. Рассмотрение предложений по определению границ рыбоводного участка № 48 на водном объекте, поступивших от Минакова Александра Николаевича – на водном объекте, расположенном на ручье без названия юго-восточнее с. Ноздрачево на территории Ноздрачевского сельского совета Курского района Курской области, со следующими географическими координатами (широта, долгота):

Т. № 1: N51°49'21.38", E36°22'8.90"  
Т. № 2: N51°49'23.75", E36°22'11.31"  
Т. № 3: N51°48'58.85", E36°22'37.06"  
Площадь – 17 000 кв. м.

16. Рассмотрение предложений по определению границ рыбоводного участка № 49 на водном объекте, поступивших от Жиленкова Дмитрия Петровича – на водном объекте, расположенном на реке Виногробль юго-восточнее д. Семеновка на территории Щетинского сельского совета Курского района Курской области, со следующими географическими координатами (широта, долгота):

Т. № 1: N51°49'11.88", E36°19'54.57"  
Т. № 2: N51°49'22.50", E36°19'35.95"  
Т. № 3: N51°49'43.82", E36°21'2.98"  
Площадь – 700 000 кв. м.

17. Рассмотрение предложений по определению границ рыбоводного участка № 50 на водном объекте, поступивших от Иванникова Николая Ивановича – на водном объекте, расположенном на реке Дичня южнее д. Верхняя Малыхина на территории Артюховского сельского совета Октябрьского района Курской области, со следующими географическими координатами (широта, долгота):

Т. № 1: N51°35'46.36", E35°46'06.08"

Т. № 2: N51°35'45.01", E35°46'13.03"

Т. № 3: N51°34'58.43", E35°45'58.20"

Т. № 4: N51°34'30.00", E35°45'48.48"

Площадь – 437 000 кв. м.

По первому, второму, шестому и седьмому вопросам повестки выступил В.В. Сергеев – глава администрации Вышнедеревенского сельского совета Львовского района.

По третьему и четвертому вопросам повестки выступил О.В. Поляков – заместитель директора ОКУ «Курскохотрыбцентр».

По пятому вопросу повестки выступила Н.В. Юровчик – начальник отдела по предоставлению права пользования водными объектами Департамента экологической безопасности и природопользования Курской области.

По восьмому вопросу повестки выступил П.В. Вертиков – глава администрации Селекционного сельского совета Львовского района.

По девятому вопросу повестки выступила И.В. Харчикова - глава администрации Ольговского сельского совета Кореневского района.

По десятому вопросу повестки выступил А.В. Субботин - глава администрации Шептуховского сельского совета Кореневского района.

По одиннадцатому вопросу повестки выступил С.В. Кибальчич – начальник управления правовой, кадровой и организационной работы комитета АПК Курской области.

По двенадцатому вопросу повестки выступила С.А. Бобринева – глава администрации Апальковского сельского совета Золотухинского района.

По тринадцатому вопросу повестки выступила Н.Н. Шеховцова - глава администрации Крутовского сельского совета Щигровского района.

По четырнадцатому вопросу повестки выступил Ю.В. Северинов - глава администрации г. Льгова Львовского района.

По пятнадцатому вопросу повестки выступил А.П. Волобуев - начальник Курского областного отдела по рыболовству и сохранению водных биологических ресурсов ФГБУ «Центррыбвод».

По шестнадцатому вопросу повестки выступил С.А. Томатин - глава администрации Щетинского сельского совета Курского района.

По семнадцатому вопросу повестки выступил В.Т. Ковалев - глава администрации Артюховского сельского совета Октябрьского района.

По первому вопросу повестки по определению границ рыбоводного участка № 32, поступившее от Клемешова Алексея Сергеевича на водном объекте, расположенном на реке Апока у д. Любомировка на территории Вышнедеревенского сельского совета Львовского района Курской области (т. № 1: N51°34'43.80", E35°14'48.15", т. № 2: N51°34'45.45", E35°14'41.02", т. № 3: N51°34'20.91", E35°14'22.53", т. № 4: N51°34'19.13", E35°14'29.48" в системе координат WGS84), проголосовали «за» единогласно.

По второму вопросу повестки по определению границ рыбоводного участка № 33, поступившее от Скрипкиной Виктории Николаевны на водном объекте, расположенном на реке Апока у д. Любомировка на территории Вышнедеревенского сельского совета Львовского района Курской области (т. № 1: N51°34'14.24", E35°14'29.58", т. № 2: N51°34'19.61", E35°14'18.79", т. № 3: N51°33'54.87", E35°14'00.23", т. № 4: N51°33'26.61", E35°13'44.67", т. № 5: N51°33'06.67", E35°13'39.10" в системе координат WGS84) проголосовали «за» 4 человека, 2 человека воздержались.

По третьему вопросу повестки по определению границ рыбоводного участка № 35, поступившее от Колесникова Вячеслава Федоровича на водном объекте, расположенном на реке Толстый Колодезь у с. Толстый Колодезь на территории Михайловского сельского совета Черемисиновского района Курской области (т. № 1: N51°50'44.18", E37°12'06.45", т. № 2: N51°50'37.24", E37°12'08.82", т. № 3: N51°50'32.70", E37°11'07.87", т. № 4: N51°50'36.91", E37°11'13.05" в системе координат WGS84), все члены комиссии воздержались.

По четвертому вопросу повестки по определению границ рыбоводного участка № 36, поступившее от Колесникова Вячеслава Федоровича на водном объекте, расположенном на ручье без названия у д. Сенчуковка на территории Михайловского сельского совета Черемисиновского района Курской области (т. № 1: N51°49'52.06", E37°21'52.84", т. № 2: N51°49'54.51", E37°21'59.00", т. № 3: N51°49'49.41", E37°22'15.16", т. № 4: N51°49'35.45", E37°22'18.04" в системе координат WGS84), все члены комиссии воздержались.

По пятому вопросу повестки по определению границ рыбоводного участка № 37, поступившее от Кукса Виктора Ивановича на водном объекте, расположенном на ручье без названия у д. Косилово на территории Верхнехотемльского сельского совета Фатежского района Курской области (т. № 1: N52°00'37.24", E35°56'32.88", т. № 2: N52°00'35.72", E35°56'34.52", т. № 3: N51°00'46.60", E35°57'05.44" в системе координат WGS84), все члены комиссии воздержались.

По шестому вопросу повестки по определению границ рыбоводного участка № 38, поступившее от Дугина Сергея Николаевича на водном объекте, расположенном на реке Бобрик у с. Дурово-Бобрик на территории Вышнедеревенского сельского совета Львовского района Курской области (т. № 1: N51°28'08.00", E35°20'43.16", т. № 2: N51°28'11.50", E35°20'38.95", т. № 3: N51°28'10.05", E35°20'24.28", т. № 4: N51°28'08.24", E35°20'23.85",

т. № 5: N51°27'55.53", E35°20'28.56" в системе координат WGS84), проголосовали «за» 6 человек, «против» - 1 человек.

По седьмому вопросу повестки по определению границ рыбоводного участка № 39, поступившее от Северинова Алексея Юрьевича на водном объекте, расположенном на ручье Булгаковский у д. Булгаковка на территории Вышнедеревенского сельского совета Льговского района Курской области (т. № 1: N51°37'43.16", E35°13'20.36", т. № 2: N51°37'31.52", E35°12'50.98", т. № 3: N51°37'30.46", E35°12'51.99", т. № 4: N51°37'13.78", E35°12'34.27", т. № 5: N51°37'40.23", E35°13'22.12" в системе координат WGS84), проголосовали «за» 6 человек, «против» - 1 человек.

По восьмому вопросу повестки по определению границ рыбоводного участка № 41, поступившее от Северинова Алексея Юрьевича на водном объекте, расположенном на ручье Булгаковский у п. Викторовка на территории Селекционного сельского совета Льговского района Курской области (т. № 1: N51°37'43.16", E35°13'20.36", т. № 2: N51°37'43.84", E35°13'19.15", т. № 3: N51°37'13.78", E35°12'34.27", т. № 4: N51°37'30.46", E35°12'51.99", т. № 5: N51°37'31.52", E35°12'50.98" в системе координат WGS84), проголосовали «за» единогласно.

По девятому вопросу повестки по определению границ рыбоводного участка № 42, поступившее от Гладких Василия Владимировича на водном объекте, расположенном на реке Крепна у д. Журавли на территории Ольговского сельского совета Кореневского района Курской области (т. № 1: N51°24'25.19", E35°06'05.71", т. № 2: N51°24'34.85", E35°05'59.84", т. № 3: N51°25'01.61", E35°05'49.79", т. № 4: N51°25'18.71", E35°07'26.04", т. № 5: N51°25'15.42", E35°07'26.66", т. № 6: N51°24'50.11", E35°06'31.35", т. № 7: N51°24'41.22", E35°06'41.24" в системе координат WGS84), проголосовал «против» 1 человек, остальные воздержались.

По десятому вопросу повестки по определению границ рыбоводного участка № 43, поступившее от Гладких Василия Владимировича на водном объекте, расположенном на реке Крепна у д. Шептуховка на территории Шептуховского сельского совета Кореневского района Курской области (т. № 1: N51°24'41.22", E35°06'41.24", т. № 2: N51°24'50.11", E35°06'31.35", т. № 3: N51°25'15.42", E35°07'26.66", т. № 4: N51°25'18.71", E35°07'26.04", т. № 5: N51°25'38.51", E35°07'53.54" в системе координат WGS84), проголосовал «против» 1 человек, остальные воздержались.

По одиннадцатому вопросу повестки по определению границ рыбоводного участка № 44, поступившее от ООО «Агроном» на водном объекте, расположенном на реке Смердица в п. Бондаревка на территории Замостянского сельского совета Суджанского района Курской области (т. № 1: N51°11'34.91", E35°20'56.39", т. № 2: N51°11'40.15", E35°20'48.47", т. № 3: N51°12'39.37", E35°21'59.32" в системе координат WGS84), все члены комиссии воздержались.

По двенадцатому вопросу повестки по определению границ рыбоводного участка № 45, поступившее от Колюпанова Евгения



Владимировича на водном объекте, расположенном на ручье без названия севернее д. Пойменово на территории Апальковского сельского совета Золотухинского района Курской области (т. № 1: N51°57'42.48", E36°14'37.96", т. № 2: N51°57'46.53", E36°14'37.86", т. № 3: N51°57'49.95", E36°13'32.22" в системе координат WGS84), проголосовали «за» 5 человек, 2 человека воздержались.

По тринадцатому вопросу повестки по определению границ рыбоводного участка № 46, поступившее от Анищенкова Алексея Николаевича на водном объекте, расположенном на ручье без названия северо-западнее д. Кунач на территории Крутовского сельского совета Щигровского района Курской области (т. № 1: N51°50'13.82", E36°45'20.25", т. № 2: N51°50'11.10", E36°45'29.81", т. № 3: N51°50'25.65", E36°45'29.84", т. № 4: N51°50'26.99", E36°45'29.84" в системе координат WGS84), проголосовали «за» единогласно.

По четырнадцатому вопросу повестки по определению границ рыбоводного участка № 47, поступившее от Рудакова Александра Дмитриевича на водном объекте, расположенном на реке Апока в г. Льгов Льговского района Курской области (т. № 1: N51°38'01.31", E35°14'27.34", т. № 2: N51°38'02.03", E35°14'10.97", т. № 3: N51°37'45.33", E35°13'37.56", т. № 4: N51°37'16.05", E35°14'30.47" в системе координат WGS84), проголосовали «против» единогласно.

По пятнадцатому вопросу повестки по определению границ рыбоводного участка № 48, поступившее от Минакова Александра Николаевича на водном объекте, расположенном на ручье без названия юго-восточнее с. Ноздрачево на территории Ноздрачевского сельского совета Курского района Курской области (т. № 1: N51°49'21.38", E36°22'8.90", т. № 2: N51°49'23.75", E36°22'11.31", т. № 3: N51°48'58.85", E36°22'37.06" в системе координат WGS84), проголосовал «за» 1 человек, остальные воздержались.

По шестнадцатому вопросу повестки по определению границ рыбоводного участка № 49, поступившее от Жиленкова Дмитрия Петровича – на водном объекте, расположенном на реке Виногробль юго-восточнее д. Семеновка на территории Щетинского сельского совета Курского района Курской области (т. № 1: N51°49'11.88", E36°19'54.57", т. № 2: N51°49'22.50", E36°19'35.95", т. № 3: N51°49'43.82", E36°21'2.98" в системе координат WGS84), проголосовали «против» единогласно.

По семнадцатому вопросу повестки по определению границ рыбоводного участка № 50, поступившее от Иванникова Николая Ивановича на водном объекте, расположенном на реке Дичня южнее д. Верхняя Малыхина на территории Артюховского сельского совета Октябрьского района Курской области (т. № 1: N51°35'46.36", E35°46'06.08", т. № 2: N51°35'45.01", E35°46'13.03", т. № 3: N51°34'58.43", E35°45'58.20", т. № 4: N51°34'30.00", E35°45'48.48" в системе координат WGS84), проголосовали «за» 6 человек, «против» - 1 человек.

По итогам заседания Комиссии были приняты следующие решения:

1. Определить вид водопользования – обособленное водопользование, площадь рыбоводного участка № 32 – 125 000 кв. м и границы рыбоводного участка № 32 для целей аквакультуры (рыбоводства) на водном объекте, расположенном на реке Апока у д. Любомировка на территории Вышнедеревенского сельского совета Льговского района Курской области, со следующими географическими координатами (широта, долгота) в системе координат WGS84:

Т. № 1: N51°34'43.80", E35°14'48.15"

Т. № 2: N51°34'45.45", E35°14'41.02"

Т. № 3: N51°34'20.91", E35°14'22.53"

Т. № 4: N51°34'19.13", E35°14'29.48"

Схема водных объектов с нанесенными границами рыбоводных участков прилагается.

2. Определить вид водопользования – обособленное водопользование, площадь рыбоводного участка № 33 - 410 000 кв. м и границы рыбоводного участка № 33 для целей аквакультуры (рыбоводства) на водном объекте, расположенном на реке Апока у д. Любомировка на территории Вышнедеревенского сельского совета Льговского района Курской области, со следующими географическими координатами (широта, долгота) в системе координат WGS84:

Т. № 1: N51°34'14.24", E35°14'29.58"

Т. № 2: N51°34'19.61", E35°14'18.79"

Т. № 3: N51°33'54.87", E35°14'00.23"

Т. № 4: N51°33'26.61", E35°13'44.67"

Т. № 5: N51°33'06.67", E35°13'39.10"

Схема водных объектов с нанесенными границами рыбоводных участков прилагается.

3. Перенести рассмотрение предложений, поступившее от Колесникова Вячеслава Федоровича по определению границ рыбоводного участка № 35 площадью 200 000 кв. м для целей аквакультуры (рыбоводства) на водном объекте, расположенном на реке Толстый Колодезь у с. Толстый Колодезь на территории Михайловского сельского совета Черемисиновского района Курской области, со следующими географическими координатами (широта, долгота) в системе координат WGS84:

Т. № 1: N51°50'44.18", E37°12'06.45"

Т. № 2: N51°50'37.24", E37°12'08.82"

Т. № 3: N51°50'32.70", E37°11'07.87"

Т. № 4: N51°50'36.91", E37°11'13.05"

Схема водных объектов с нанесенными границами рыбоводных участков прилагается.

4. Перенести рассмотрение предложений, поступившее от Колесникова Вячеслава Федоровича по определению границ рыбоводного

участка № 36 площадью 87 000 кв. м для целей аквакультуры (рыбоводства) на водном объекте, расположенном на ручье без названия у д. Сенчуковка на территории Михайловского сельского совета Черемисиновского района Курской области, со следующими географическими координатами (широта, долгота) в системе координат WGS84:

Т. № 1: N51°49'52.06", E37°21'52.84"

Т. № 2: N51°49'54.51", E37°21'59.00"

Т. № 3: N51°49'49.41", E37°22'15.16"

Т. № 4: N51°49'35.45", E37°22'18.04"

Схема водных объектов с нанесенными границами рыбоводных участков прилагается.

5. Перенести рассмотрение предложений, поступившие от Кукса Виктора Ивановича по определению границ рыбоводного участка № 37 площадью 48 000 кв. м для целей аквакультуры (рыбоводства) на водном объекте, расположенном на ручье без названия у д. Косилово на территории Верхнехотемльского сельского совета Фатежского района Курской области, со следующими географическими координатами (широта, долгота) в системе координат WGS84:

Т. № 1: N52°00'37.24", E35°56'32.88"

Т. № 2: N52°00'35.72", E35°56'34.52"

Т. № 3: N51°00'46.60", E35°57'05.44"

Схема водных объектов с нанесенными границами рыбоводных участков прилагается.

6. Определить вид водопользования – обособленное водопользование, площадь рыбоводного участка № 38 - 63 000 кв. м и границы рыбоводного участка № 38 для целей аквакультуры (рыбоводства) на водном объекте, расположенном на реке Бобрик у с. Дурово-Бобрик на территории Вышнедеревенского сельского совета Льговского района Курской области, со следующими географическими координатами (широта, долгота) в системе координат WGS84:

Т. № 1: N51°28'08.00", E35°20'43.16"

Т. № 2: N51°28'11.50", E35°20'38.95"

Т. № 3: N51°28'10.05", E35°20'24.28"

Т. № 4: N51°28'08.24", E35°20'23.85"

Т. № 5: N51°27'55.53", E35°20'28.56"

Схема водных объектов с нанесенными границами рыбоводных участков прилагается.

7. Определить вид водопользования – обособленное водопользование, площадь рыбоводного участка № 39 - 80 000 кв. м и границы рыбоводного участка № 39 для целей аквакультуры (рыбоводства) на водном объекте, расположенном на ручье Булгаковский у д. Булгаковка на территории Вышнедеревенского сельского совета Льговского района Курской области, со следующими географическими координатами (широта, долгота) в системе координат WGS84:

- Т. № 1: N51°37'43.16", E35°13'20.36"
- Т. № 2: N51°37'31.52", E35°12'50.98"
- Т. № 3: N51°37'30.46", E35°12'51.99"
- Т. № 4: N51°37'13.78", E35°12'34.27"
- Т. № 5: N51°37'40.23", E35°13'22.12"

Схема водных объектов с нанесенными границами рыбоводных участков прилагается.

8. Определить вид водопользования – обособленное водопользование, площадь рыбоводного участка № 41 – 68 000 кв. м и границы рыбоводного участка № 41 для целей аквакультуры (рыбоводства) на водном объекте, расположенном на ручье Булгаковский у п. Викторовка на территории Селекционного сельского совета Льговского района Курской области, со следующими географическими координатами (широта, долгота) в системе координат WGS84:

- Т. № 1: N51°37'43.16", E35°13'20.36"
- Т. № 2: N51°37'43.84", E35°13'19.15"
- Т. № 3: N51°37'13.78", E35°12'34.27"
- Т. № 4: N51°37'30.46", E35°12'51.99"
- Т. № 5: N51°37'31.52", E35°12'50.98"

Схема водных объектов с нанесенными границами рыбоводных участков прилагается.

9. Перенести рассмотрение предложений, поступившие от Гладких Василия Владимировича по определению границ рыбоводного участка № 42 площадью 730 000 кв. м для целей аквакультуры (рыбоводства) - на водном объекте, расположенном на реке Крепна у д. Журавли на территории Ольговского сельского совета Кореневского района Курской области, со следующими географическими координатами (широта, долгота):

- Т. № 1: N51°24'25.19", E35°06'05.71"
- Т. № 2: N51°24'34.85", E35°05'59.84"
- Т. № 3: N51°25'01.61", E35°05'49.79"
- Т. № 4: N51°25'18.71", E35°07'26.04"
- Т. № 5: N51°25'15.42", E35°07'26.66"
- Т. № 6: N51°24'50.11", E35°06'31.35"
- Т. № 7: N51°24'41.22", E35°06'41.24"

Схема водных объектов с нанесенными границами рыбоводных участков прилагается.

10. Перенести рассмотрение предложений, поступившие от Гладких Василия Владимировича по определению границ рыбоводного участка № 43 площадью 590 000 кв. м для целей аквакультуры (рыбоводства) - на водном объекте, расположенном на реке Крепна у д. Шептуховка на территории Шептуховского сельского совета Кореневского района Курской области, со следующими географическими координатами (широта, долгота):

- Т. № 1: N51°24'41.22", E35°06'41.24"
- Т. № 2: N51°24'50.11", E35°06'31.35"
- Т. № 3: N51°25'15.42", E35°07'26.66"
- Т. № 4: N51°25'18.71", E35°07'26.04"
- Т. № 5: N51°25'38.51", E35°07'53.54"

Схема водных объектов с нанесенными границами рыбоводных участков прилагается.

11. Перенести рассмотрение предложений, поступившие от ООО «Агроном» по определению границ рыбоводного участка № 44 площадью 347 000 кв. м на водном объекте, расположенном на реке Смердица в п. Бондаревка на территории Замостянского сельского совета Суджанского района Курской области, со следующими географическими координатами (широта, долгота):

- Т. № 1: N51°11'34.91", E35°20'56.39"
- Т. № 2: N51°11'40.15", E35°20'48.47"
- Т. № 3: N51°12'39.37", E35°21'59.32"

Схема водных объектов с нанесенными границами рыбоводных участков прилагается.

12. Определить вид водопользования – обособленное водопользование, площадь рыбоводного участка № 45 – 120 000 кв. м и границы рыбоводного участка № 45 для целей аквакультуры (рыбоводства) на водном объекте, расположенном на ручье без названия севернее д. Пойменово на территории Апальковского сельского совета Золотухинского района Курской области, со следующими географическими координатами (широта, долгота):

- Т. № 1: N51°57'42.48", E36°14'37.96"
- Т. № 2: N51°57'46.53", E36°14'37.86"
- Т. № 3: N51°57'49.95", E36°13'32.22"

Схема водных объектов с нанесенными границами рыбоводных участков прилагается.

13. Определить вид водопользования – обособленное водопользование, площадь рыбоводного участка № 46 – 120 000 кв. м и границы рыбоводного участка № 46 для целей аквакультуры (рыбоводства) на водном объекте, расположенном на ручье без названия северо-западнее д. Кунач на территории Крутовского сельского совета Щигровского района Курской области, со следующими географическими координатами (широта, долгота):

- Т. № 1: N51°50'13.82", E36°45'20.25"
- Т. № 2: N51°50'11.10", E36°45'29.81"
- Т. № 3: N51°50'25.65", E36°45'29.84"
- Т. № 4: N51°50'26.99", E36°45'29.84"

Схема водных объектов с нанесенными границами рыбоводных участков прилагается.

14. Отказать Рудакову Александру Дмитриевичу в рассмотрении предложений по определению границ рыбоводного участка № 47

площадью 450 000 кв. м для целей аквакультуры (рыбоводства) на водном объекте, расположенном на реке Апока в г. Льгов Льговского района Курской области, со следующими географическими координатами (широта, долгота):

Т. № 1: N51°38'01.31", E35°14'27.34"

Т. № 2: N51°38'02.03", E35°14'10.97"

Т. № 3: N51°37'45.33", E35°13'37.56"

Т. № 4: N51°37'16.05", E35°14'30.47"

Схема водных объектов с нанесенными границами рыбоводных участков прилагается.

15. Перенести рассмотрение предложений, поступивших от Минакова Александра Николаевича по определению границ рыбоводного участка № 48 площадью 170 000 кв. м на водном объекте, расположенном на ручье без названия юго-восточнее с. Ноздрачево на территории Ноздрачевского сельского совета Курского района Курской области, со следующими географическими координатами (широта, долгота):

Т. № 1: N51°49'21.38", E36°22'8.90"

Т. № 2: N51°49'23.75", E36°22'11.31"

Т. № 3: N51°48'58.85", E36°22'37.06"

Схема водных объектов с нанесенными границами рыбоводных участков прилагается.

16. Отказать Жиленкову Дмитрию Петровичу в рассмотрении предложений по определению границ рыбоводного участка № 49 площадью 700 000 кв. м для целей аквакультуры (рыбоводства) на водном объекте, расположенном на реке Виногробль юго-восточнее д. Семеновка на территории Щетинского сельского совета Курского района Курской области, со следующими географическими координатами (широта, долгота):

Т. № 1: N51°49'11.88", E36°19'54.57"

Т. № 2: N51°49'22.50", E36°19'35.95"

Т. № 3: N51°49'43.82", E36°21'2.98"

17. Определить вид водопользования – обособленное водопользование, площадь рыбоводного участка № 50 – 437 000 кв. м и границы рыбоводного участка № 50 для целей аквакультуры (рыбоводства) на водном объекте, расположенном на реке Дичня южнее д. Верхняя Малыхина на территории Артюховского сельского совета Октябрьского района Курской области, со следующими географическими координатами (широта, долгота):

Т. № 1: N51°35'46.36", E35°46'06.08"

Т. № 2: N51°35'45.01", E35°46'13.03"

Т. № 3: N51°34'58.43", E35°45'58.20"

Т. № 4: N51°34'30.00", E35°45'48.48"

Схема водных объектов с нанесенными границами рыбоводных участков прилагается.

Председатель комиссии

А.М.Тимошенко

Члены комиссии:

С.В.Кибальчич

С.В.Дегтярев

О.В.Поляков

Н.В.Юровчик

А.П.Волобуев

Л.Н.Ильченко

С.А.Томатин

П.В.Вертиков

Ю.В.Северинов

С.А.Бобрынева

И.В.Харчикова

А.В.Субботин

В.Т.Ковалев

В.В.Сергеев

Л.Е.Костикова

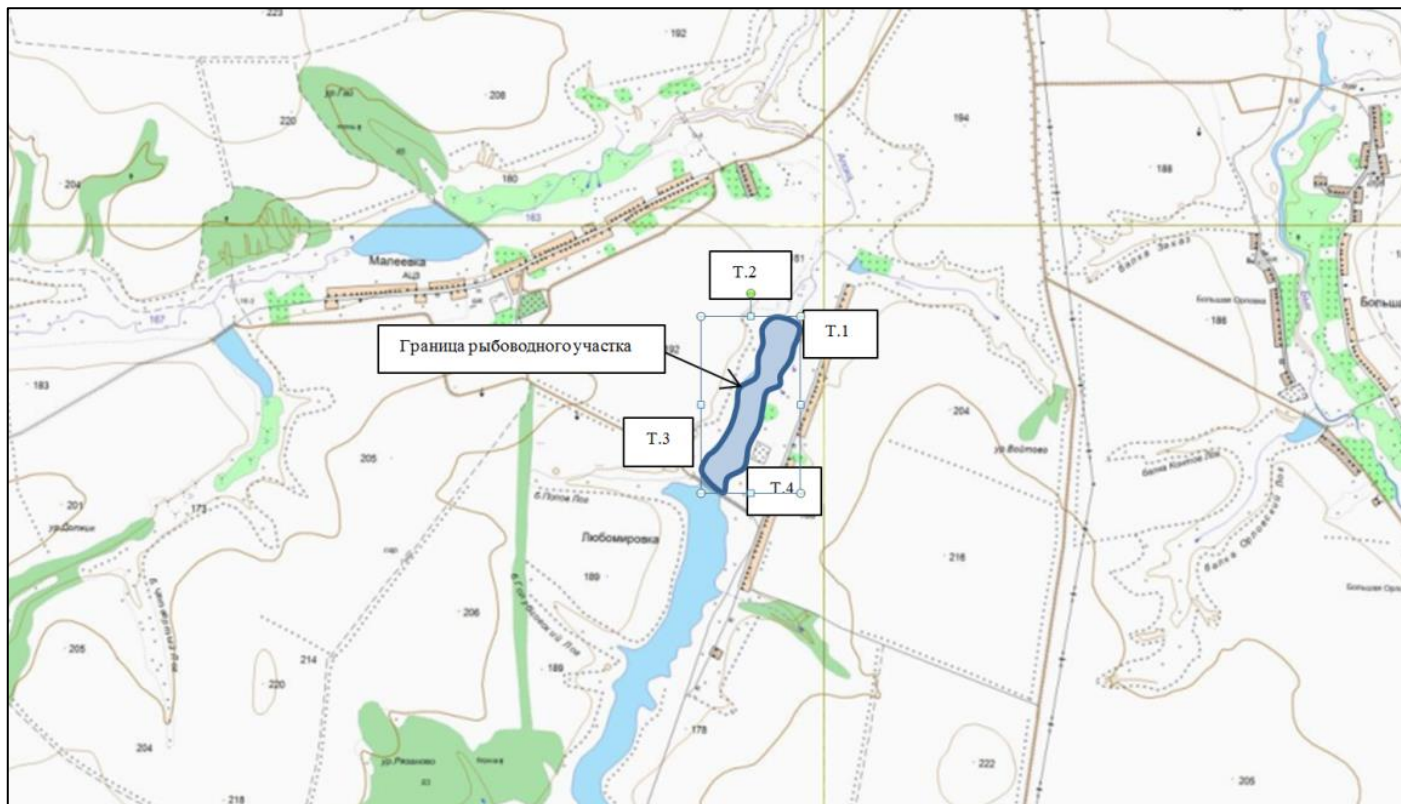
О.И.Агеева

*E.A. Ivanova*

Секретарь

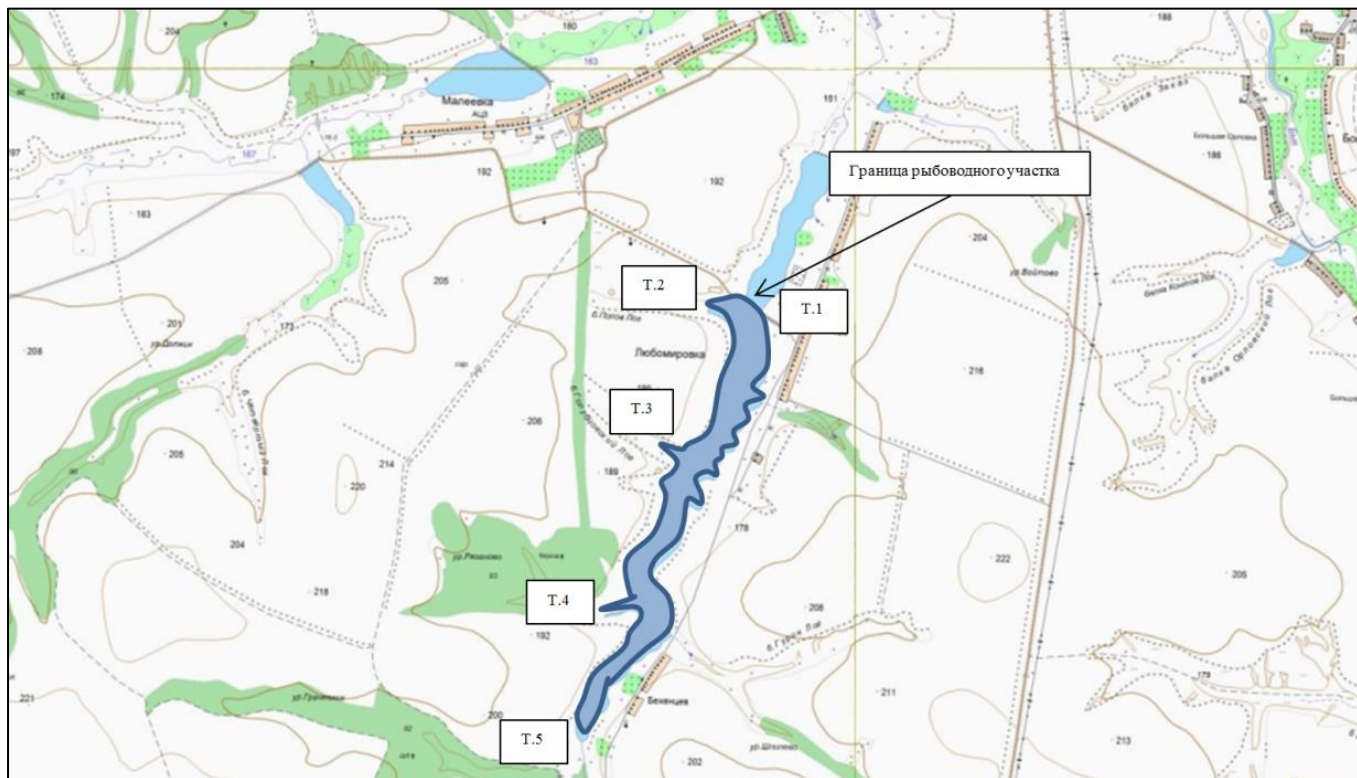
Е.А.Иванова

**Рыбоводный участок № 32**  
**Пруд на реке Апока у д. Любомировка Вышнедеревенского сельского совета Льговского района Курской области, площадью 12,5 га.**  
**Вид водопользования – обособленное.**

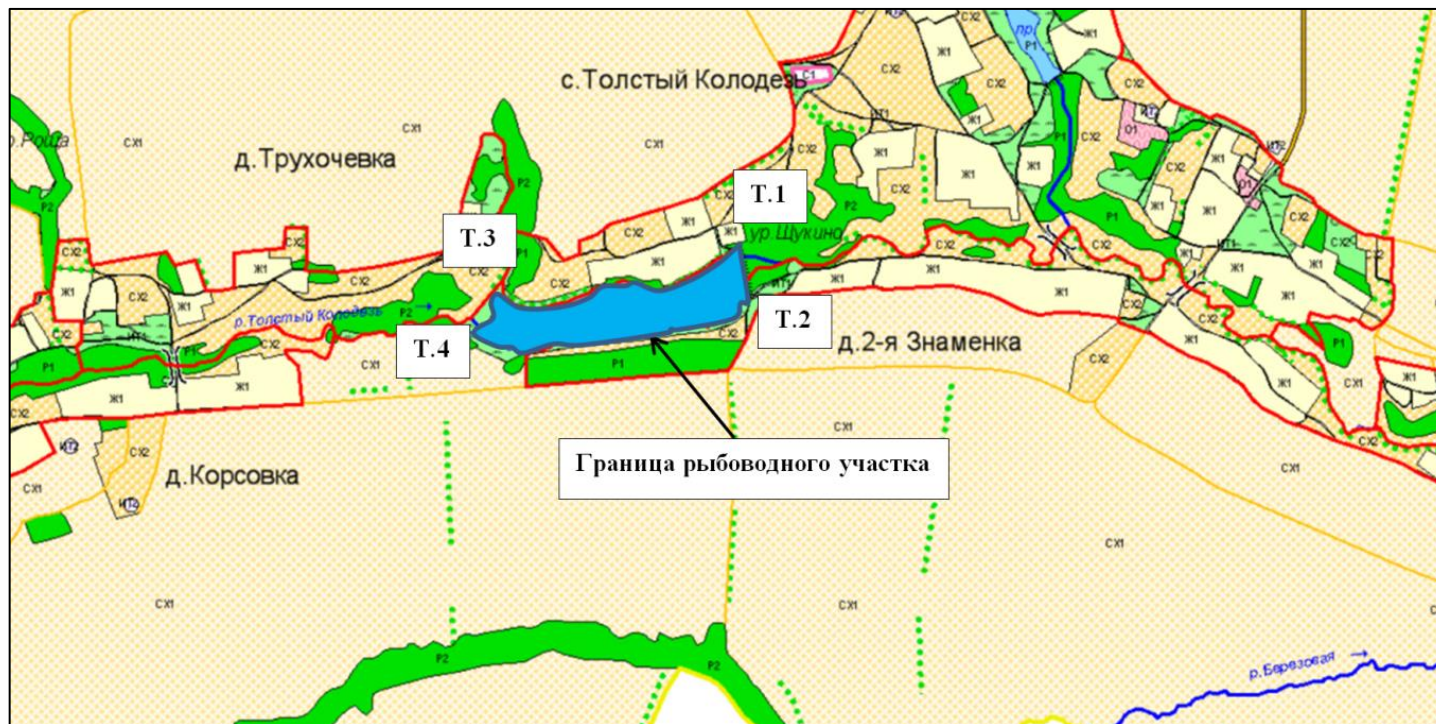




**Рыбоводный участок № 33**  
**Пруд на реке Апока у д. Любомировка Вышнедеревенского сельского совета Льговского района Курской области, площадью 41,0 га.**  
**Вид водопользования – обособленное.**

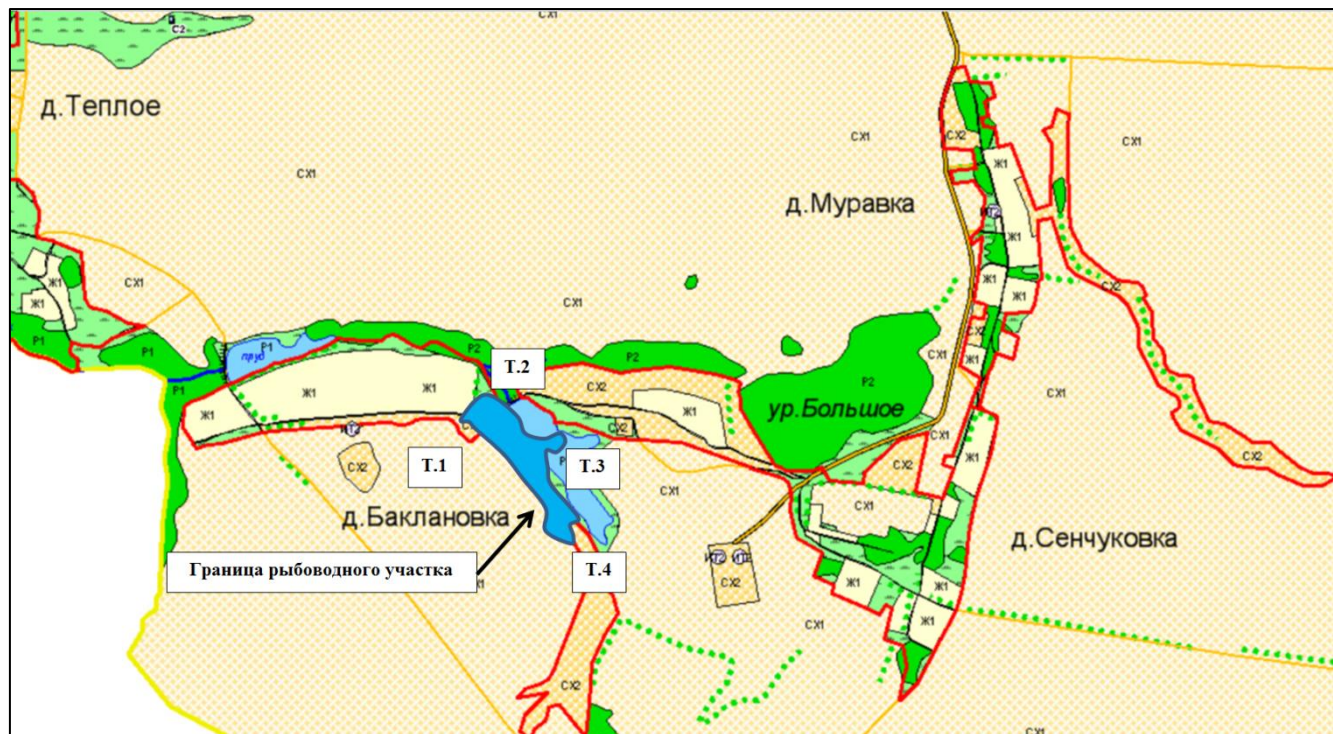


**Рыбоводный участок № 35**  
**Пруд на реке Толстый Колодезь у с. Толстый Колодезь Михайловского сельского совета Черемисиновского района Курской области, площадью 20,0 га.**  
**Вид водопользования – обособленное.**

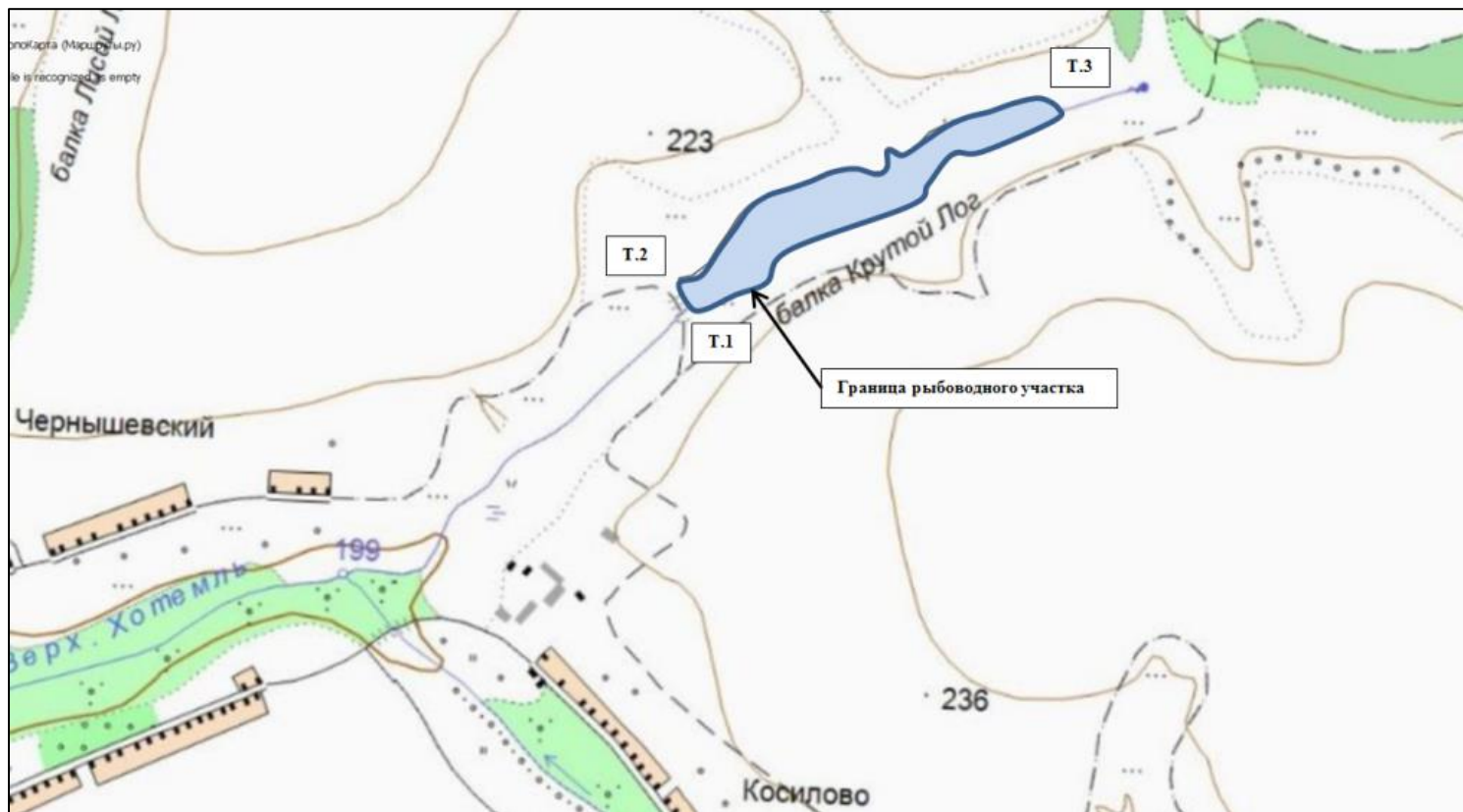




**Рыбоводный участок № 36**  
**Пруд на ручье без названия у д. Сенчуковка Михайловского сельского совета Черемисиновского района**  
**Курской области, площадью 8,7 га.**  
**Вид водопользования – обособленное.**



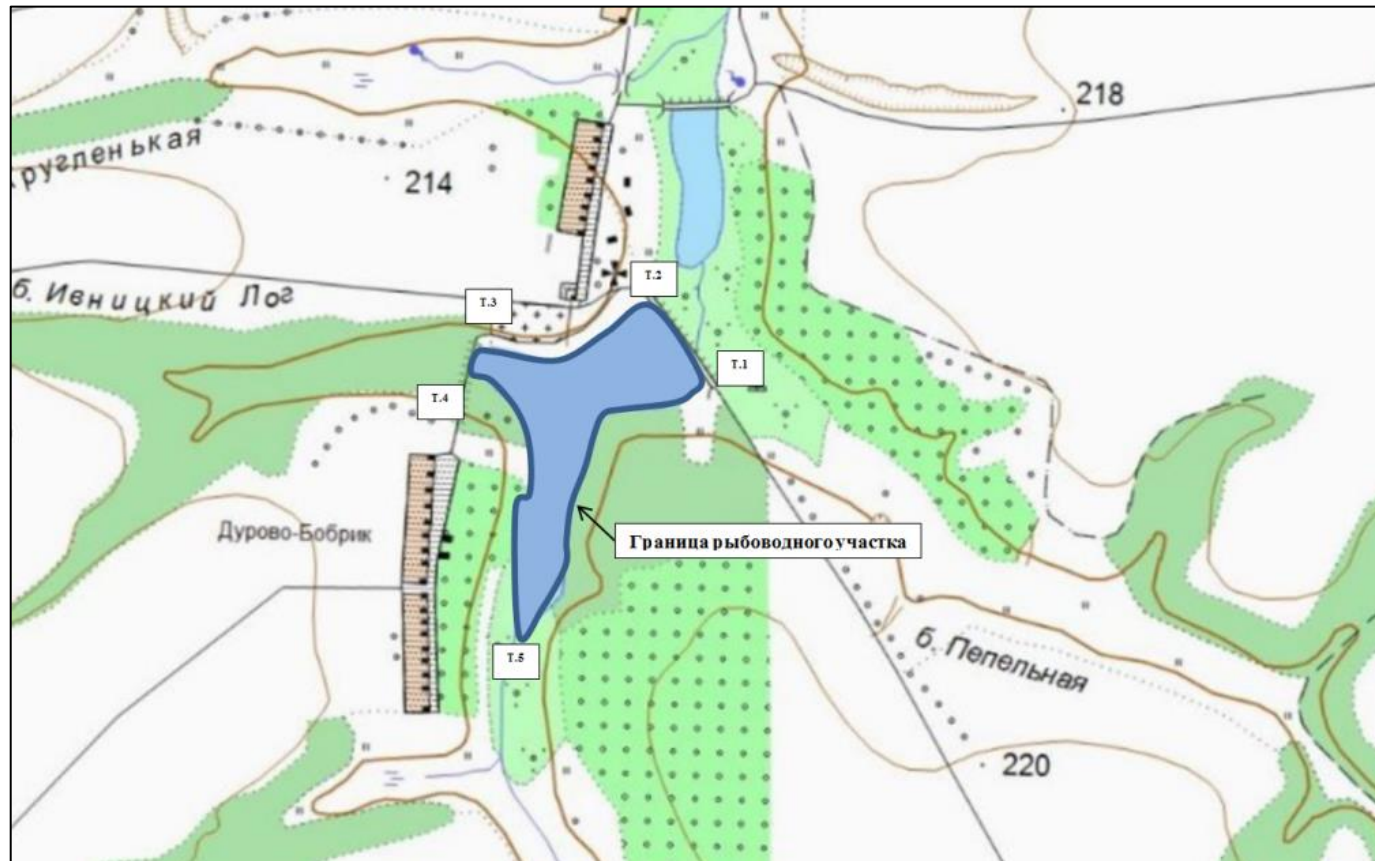
**Рыбоводный участок № 37**  
**Пруд на ручье без названия у д. Косилово Верхнехотемльского сельского совета Фатежского района**  
**Курской области, площадью 4,8 га.**  
**Вид водопользования – обособленное.**



### Рыбоводный участок № 38

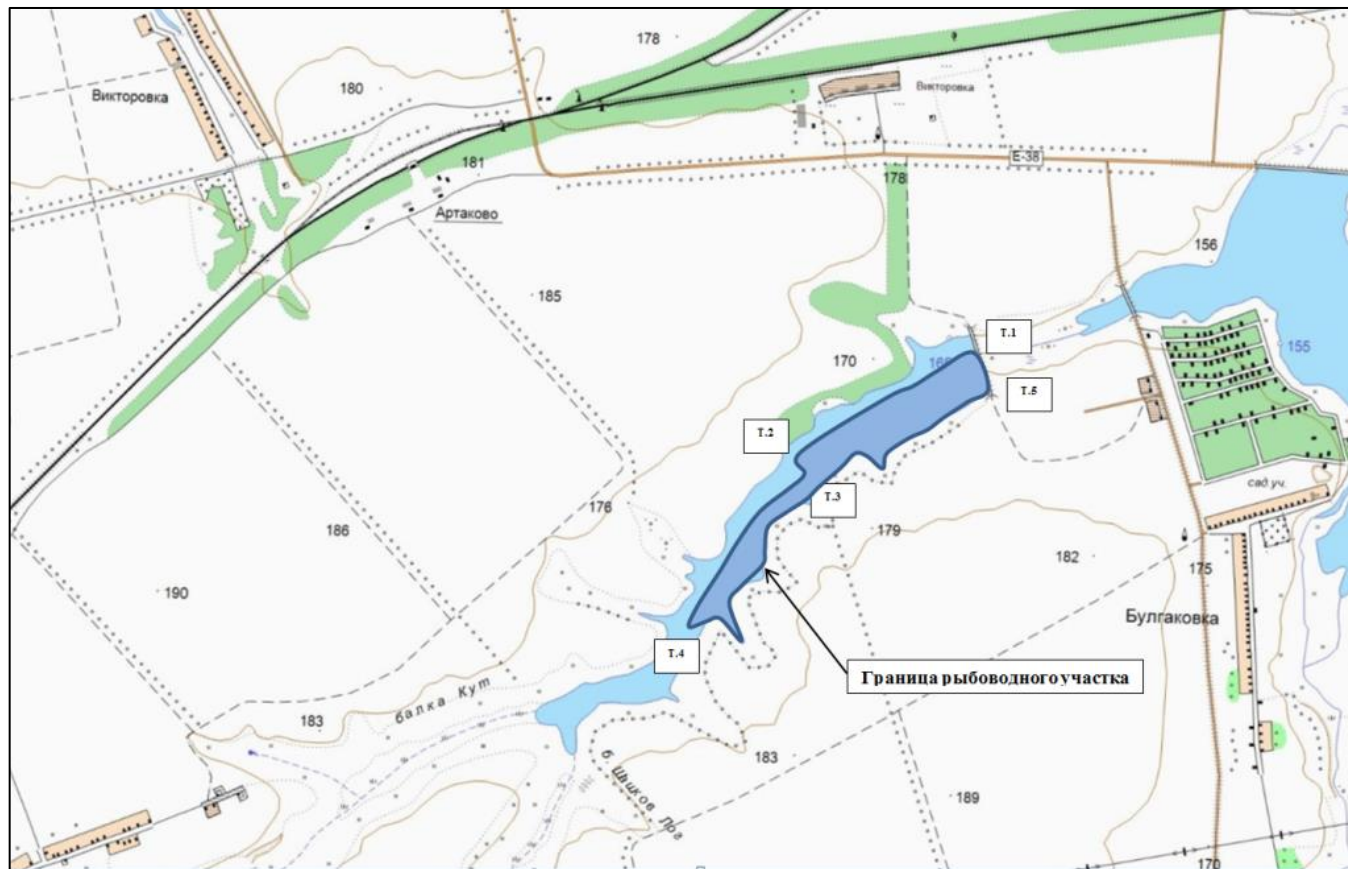
Пруд на реке Бобрик у с. Дурово-Бобрик Вышнедеревенского сельского совета Льговского района Курской области, площадью 6,3 га.

Вид водопользования – обособленное.

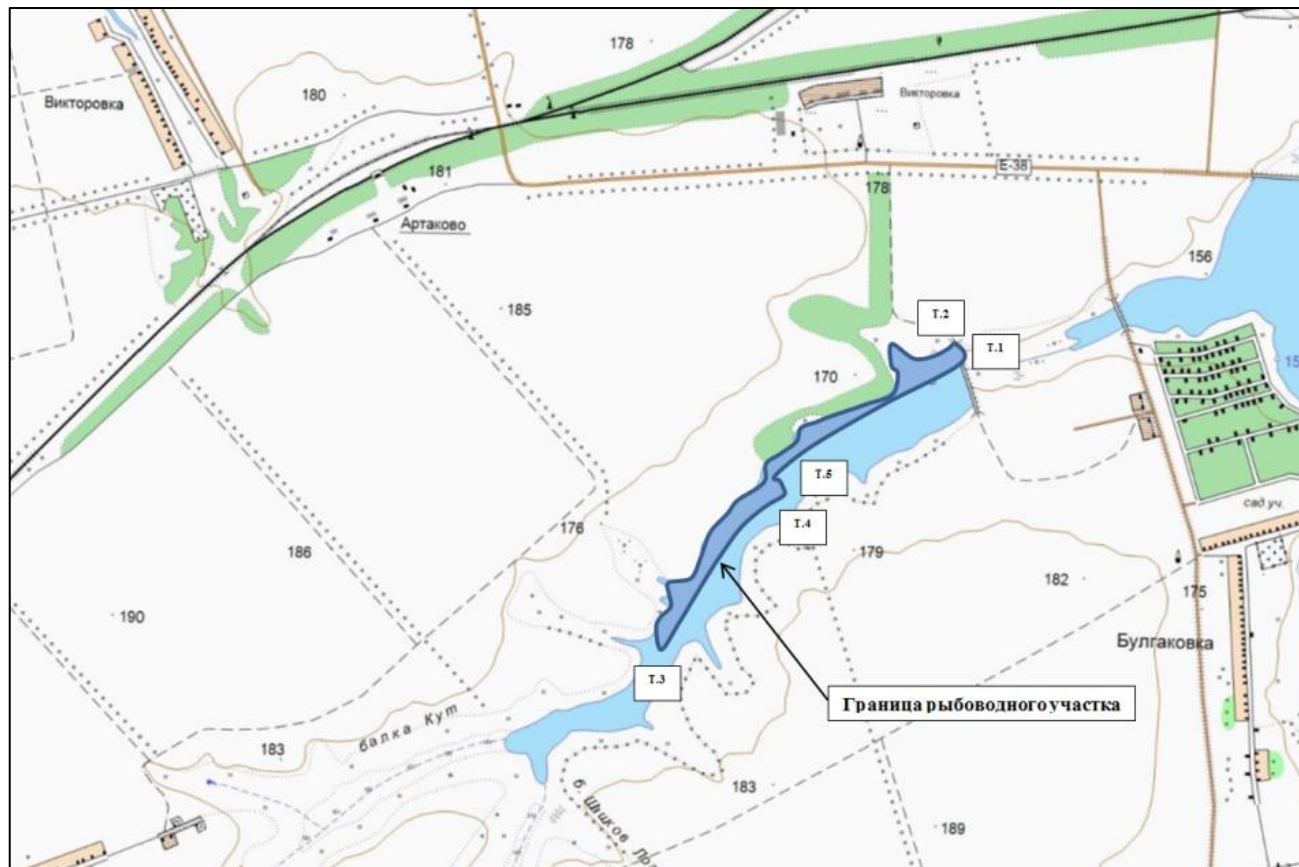




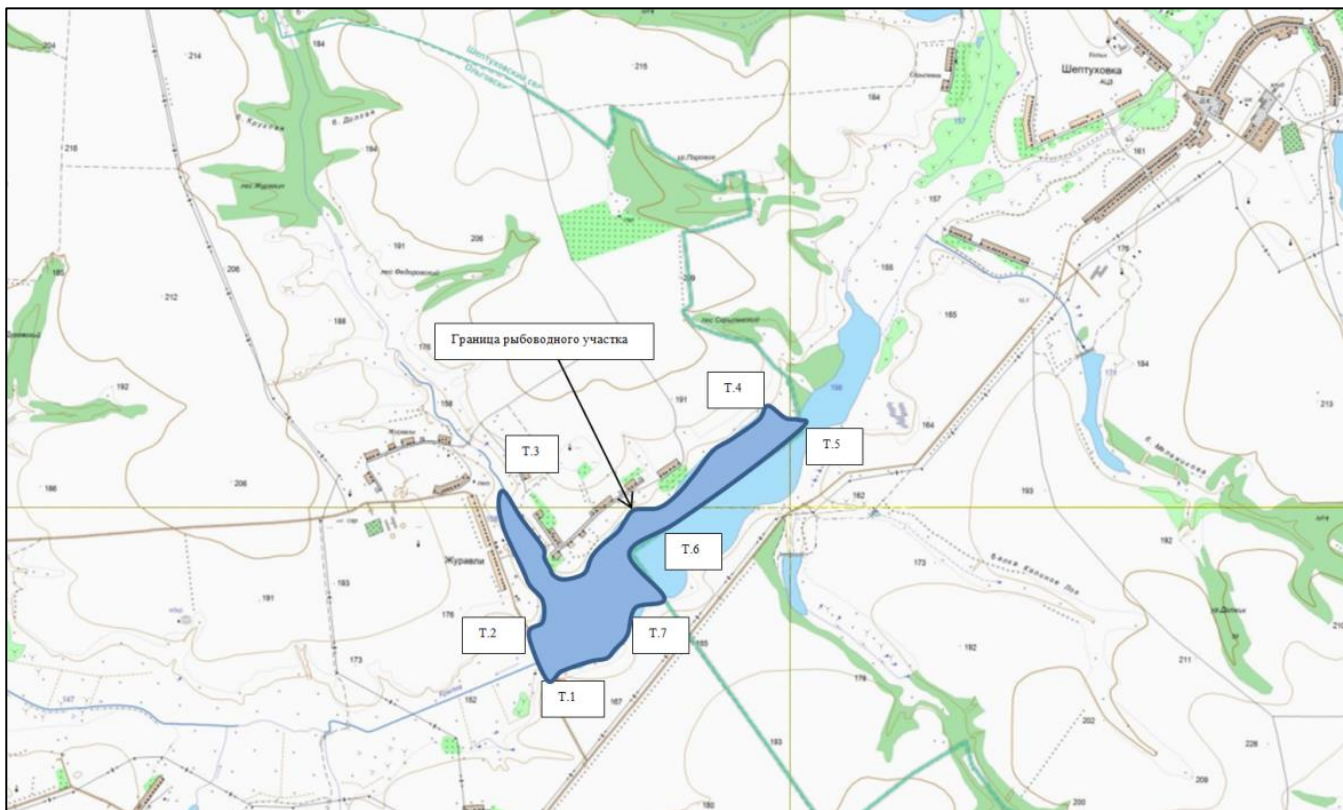
**Рыбоводный участок № 39**  
**Пруд на ручье Булгаковский у д. Булгаковка Вышнелеревенского сельского совета Льговского района**  
**Курской области, площадью 8,0 га.**  
**Вид водопользования – обособленное.**



**Рыбоводный участок № 41**  
**Пруд на ручье Булгаковский у п. Викторовка Селекционного сельского совета Льговского района Курской области, площадью 6,8 га.**  
**Вид водопользования – обособленное**

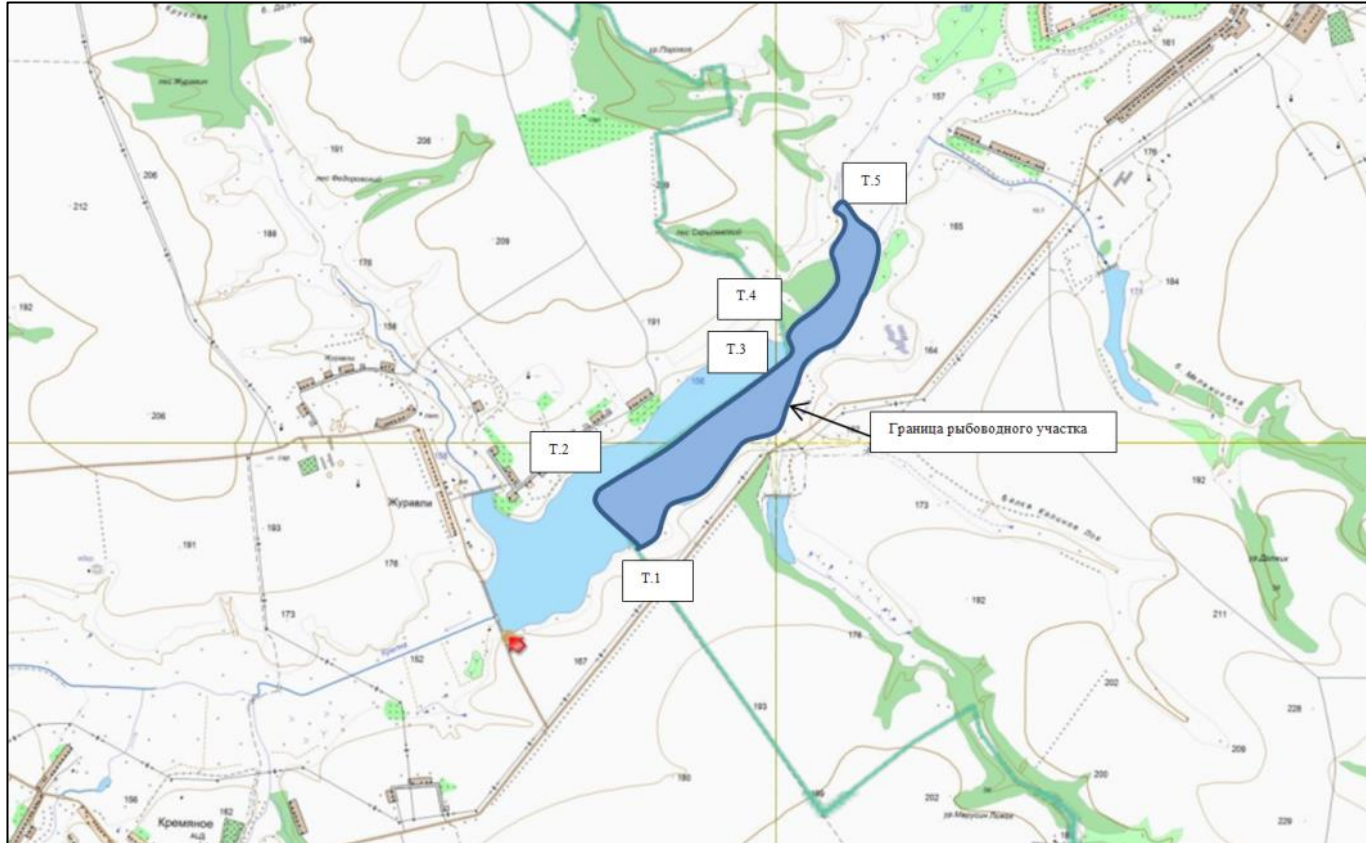


**Рыбоводный участок № 42**  
**Пруд на реке Крепна у д. Журавли Ольговского сельского совета Кореневского района Курской области,**  
**площадью 73,0 га.**  
**Вид водопользования – обособленное**

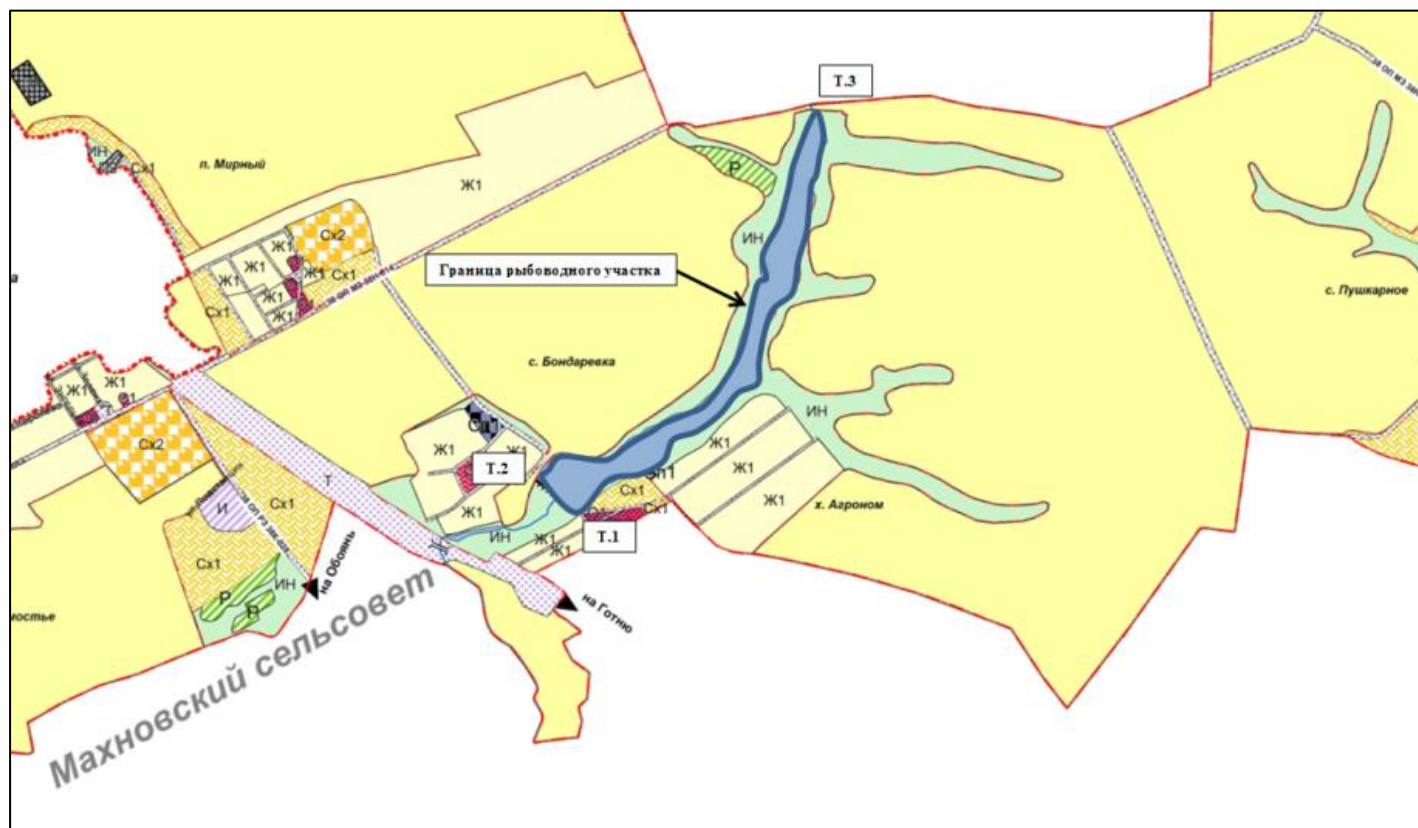




**Рыбоводный участок № 43**  
**Пруд на реке Крепна у д. Шептуховка Шептуховского сельского совета Кореневского района Курской области, площадью 59,0 га.**  
**Вид водопользования – обособленное**



**Рыбоводный участок № 44**  
**Пруд на реке Смердица у с. Бондаревка на территории Замостянского сельского совета**  
**Суджанского района Курской области, площадью 34,7 га.**  
**Вид водопользования – обособленное**

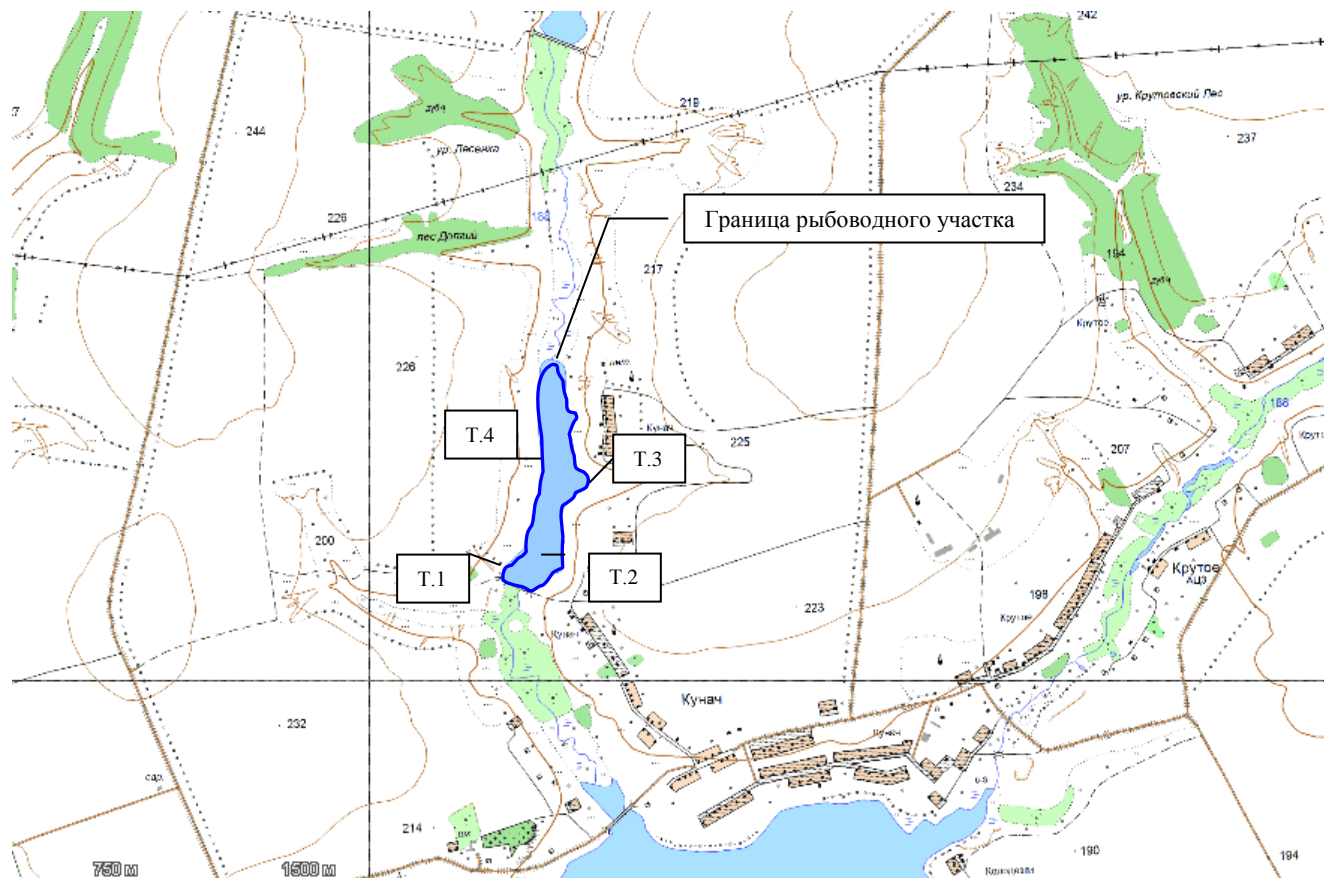


**Рыбоводный участок № 45**  
**Пруд на ручье без названия севернее д. Пойменово на территории Апальковского сельского совета**  
**Золотухинского района Курской области, площадью 12,0 га.**  
**Вид водопользования – обособленное**



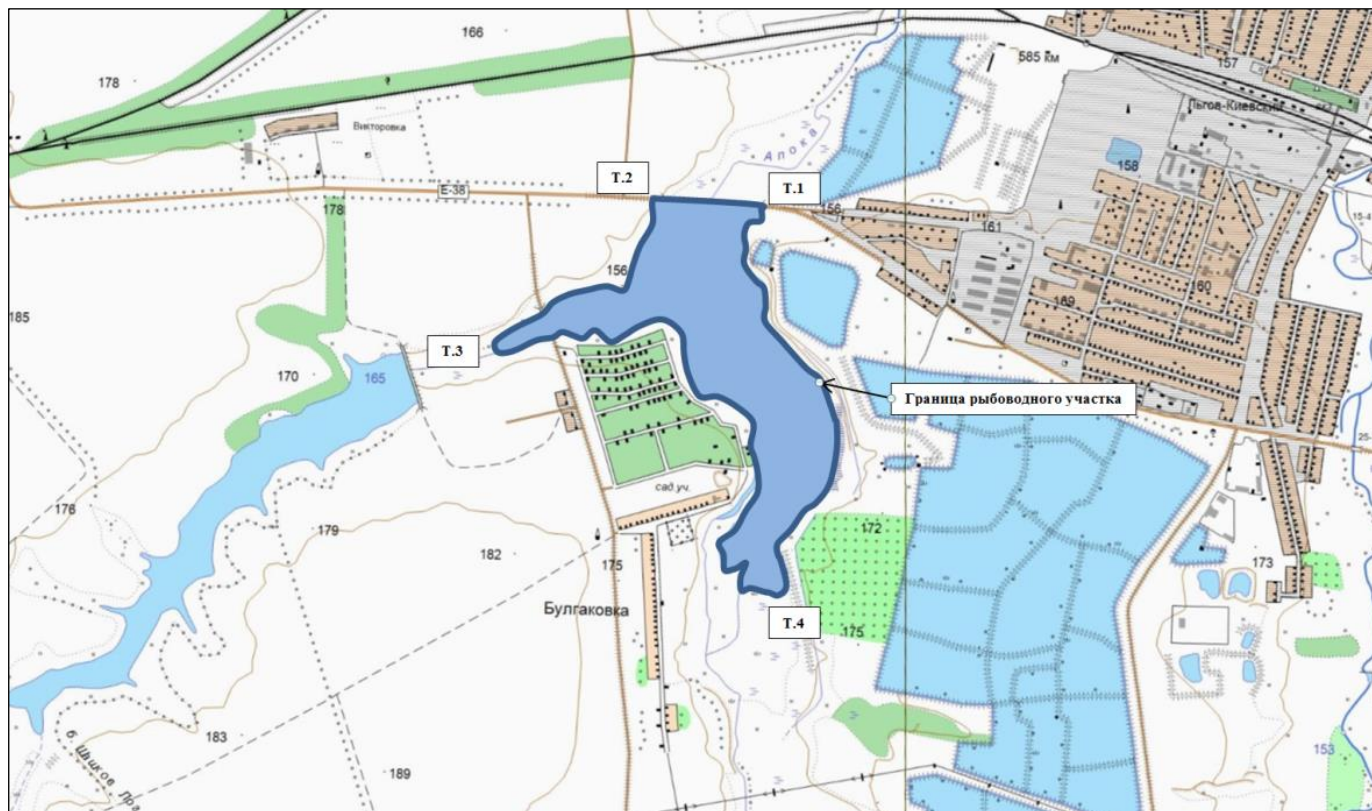


**Рыбоводный участок № 46**  
**Пруд на ручье без названия северо-западнее д. Кунач на территории Крутовского сельского совета**  
**Щигровского района Курской области, площадью 12,0 га.**  
**Вид водопользования – обособленное**

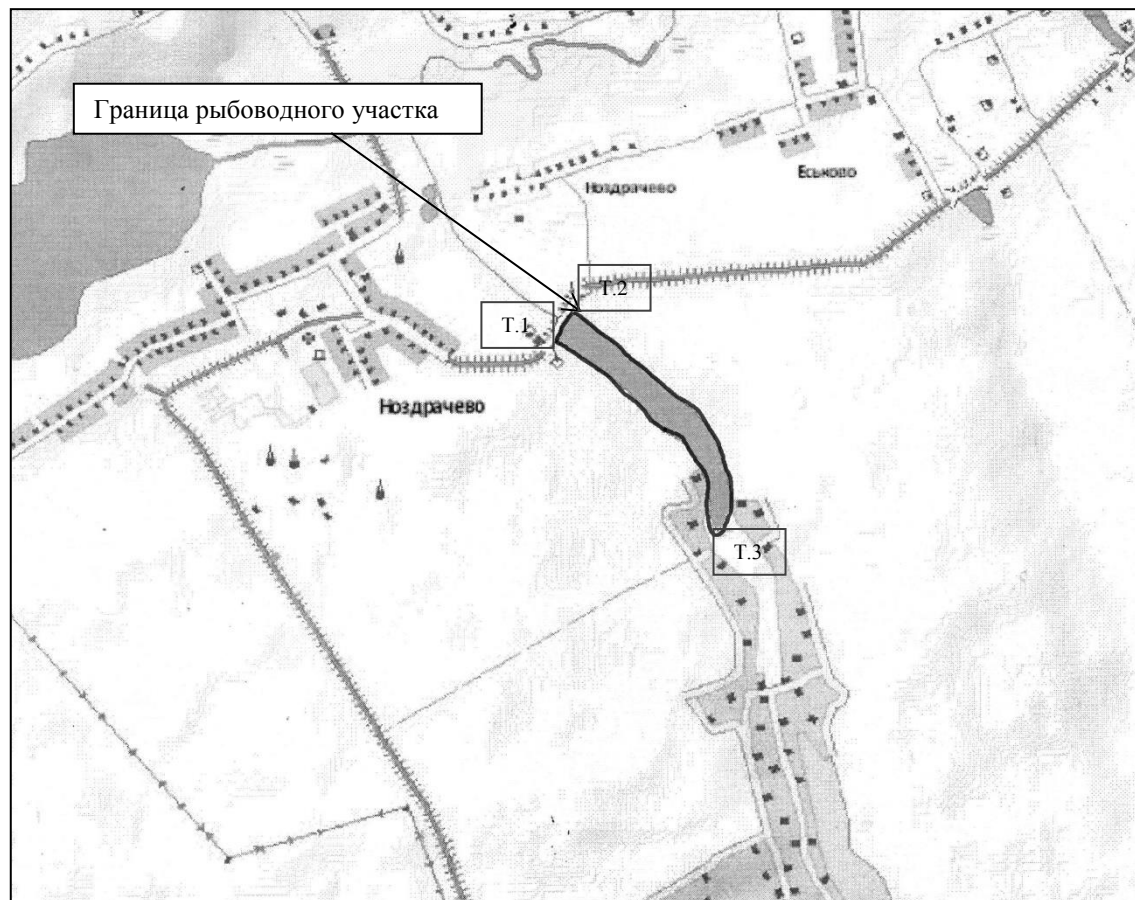


Текстовое

**Рыбоводный участок № 47**  
**Пруд на реке Апока в г. Льгов Льговского района Курской области, площадью 45,0 га.**  
**Вид водопользования – обособленное**



**Рыбоводный участок № 48**  
**Пруд на ручье без названия юго-восточнее с. Ноздрачево на территории Ноздрачевского сельского**  
**совета Курского района Курской области, площадью 17,0 га.**  
**Вид водопользования – обособленное**



**Рыбоводный участок № 50**  
**Пруд пруда на р. Дичня южнее д. Верхняя Малыхина на территории Артюховского сельского совета**  
**Октябрьского района Курской области, площадью 43,7 га.**  
**Вид водопользования – обособленное**

