



Администрация Курской области
КОМИТЕТ АГРОПРОМЫШЛЕННОГО КОМПЛЕКСА
КУРСКОЙ ОБЛАСТИ

П Р И К А З

26.12.2016

г. Курск

№ 168

**Об утверждении границ
рыбоводных участков на водных
объектах, расположенных на
территории Курской области**

В соответствии с постановлением Правительства Российской Федерации от 11.11.2014 № 1183 «Об утверждении Правил определения границ водных объектов и (или) частей, участков континентального шельфа Российской Федерации и участков исключительной зоны Российской Федерации, признаваемых рыбоводными участками» и постановлением Губернатора Курской области от 12.03.2015 № 114-пг «Об уполномоченном органе исполнительной власти Курской области по определению границ рыбоводных участков на территории Курской области» и в соответствии с Протоколом от 16.12.2016 № 9 заседания Комиссии по определению границ рыбоводных участков на водных объектах, расположенных на территории Курской области, ПРИКАЗЫВАЮ:

1. Определить границы рыбоводного участка № 32 для целей аквакультуры (рыбоводства) площадью 125 000 кв. м с установлением вида водопользования – обособленное водопользование на водном объекте (водохранилище), расположенном на реке Апока у д. Любомировка на территории Вышнедеревенского сельского совета Льговского района Курской области со следующими географическими координатами: плотина: т. № 1: N51°34'43.80", E35°14'48.15", т. № 2: N51°34'45.45",

E35°14'41.02", т. № 3: N51°34'20.91", E35°14'22.53", т. № 4: N51°34'19.13", E35°14'29.48" (схема границ рыбоводного участка прилагается).

2. Определить границы рыбоводного участка № 33 для целей аквакультуры (рыбоводства) площадью 410 000 кв. м с установлением вида водопользования – обособленное водопользование на водном объекте (водохранилище), расположенном на реке Апока у д. Любомировка на территории Вышнедеревенского сельского совета Львовского района Курской области со следующими географическими координатами: плотина: т. № 1: N51°34'14.24", E35°14'29.58", т. № 2: N51°34'19.61", E35°14'18.79", т. № 3: N51°33'54.87", E35°14'00.23", т. № 4: N51°33'26.61", E35°13'44.67", т. № 5: N51°33'06.67", E35°13'39.10" (схема границ рыбоводного участка прилагается).

3. Определить границы рыбоводного участка № 38 для целей аквакультуры (рыбоводства) площадью 63 000 кв. м с установлением вида водопользования – обособленное водопользование на водном объекте (водохранилище), расположенном на реке Бобрик у с. Дурово-Бобрик на территории Вышнедеревенского сельского совета Львовского района Курской области со следующими географическими координатами: плотина: т. № 1: N51°28'08.00", E35°20'43.16", т. № 2: N51°28'11.50", E35°20'38.95", т. № 3: N51°28'10.05", E35°20'24.28", т. № 4: N51°28'08.24", E35°20'23.85", т. № 5: N51°27'55.53", E35°20'28.56" (схема границ рыбоводного участка прилагается).

4. Определить границы рыбоводного участка № 39 для целей аквакультуры (рыбоводства) площадью 80 000 кв. м с установлением вида водопользования – обособленное водопользование на водном объекте (водохранилище), расположенном на ручье Булгаковский у д. Булгаковка на территории Вышнедеревенского сельского совета Львовского района Курской области со следующими географическими координатами т. № 1: N51°37'43.16", E35°13'20.36", т. № 2: N51°37'31.52", E35°12'50.98", т. № 3: N51°37'30.46", E35°12'51.99", т. № 4: N51°37'13.78", E35°12'34.27", т. № 5: N51°37'40.23", E35°13'22.12" (схема границ рыбоводного участка прилагается).

5. Определить границы рыбоводного участка № 41 для целей аквакультуры (рыбоводства) площадью 68 000 кв. м с установлением вида водопользования – обособленное водопользование на водном объекте (водохранилище), расположенном на ручье Булгаковский у п. Викторовка на территории Селекционного сельского совета Львовского района Курской области со следующими географическими координатами: т. № 1: N51°37'43.16", E35°13'20.36", т. № 2: N51°37'43.84", E35°13'19.15", т. № 3: N51°37'13.78", E35°12'34.27", т. № 4: N51°37'30.46", E35°12'51.99", т. № 5: N51°37'31.52", E35°12'50.98" (схема границ рыбоводного участка прилагается).

6. Определить границы рыбоводного участка № 45 для целей аквакультуры (рыбоводства) площадью 120 000 кв. м с установлением вида водопользования – обособленное водопользование на водном объекте


(водохранилище), расположенном на ручье без названия севернее д. Пойменово на территории Апальковского сельского совета Золотухинского района Курской области со следующими географическими координатами: т. № 1: N51°57'42.48", E36°14'37.96", т. № 2: N51°57'46.53", E36°14'37.86", т. № 3: N51°57'49.95", E36°13'32.22" (схема границ рыбоводного участка прилагается).

7. Определить границы рыбоводного участка № 46 для целей аквакультуры (рыбоводства) площадью 120 000 кв. м с установлением вида водопользования – обособленное водопользование на водном объекте (водохранилище), расположенном на ручье без названия северо-западнее д. Кунач на территории Крутовского сельского совета Щигровского района Курской области со следующими географическими координатами: т. № 1: N51°50'13.82", E36°45'20.25", т. № 2: N51°50'11.10", E36°45'29.81", т. № 3: N51°50'25.65", E36°45'29.84", т. № 4: N51°50'26.99", E36°45'29.84" (схема границ рыбоводного участка прилагается).

8. Определить границы рыбоводного участка № 50 для целей аквакультуры (рыбоводства) площадью 437 000 кв. м с установлением вида водопользования – обособленное водопользование на водном объекте (водохранилище), расположенном на реке Дичня южнее д. Верхняя Малыхина на территории Артюховского сельского совета Октябрьского района Курской области со следующими географическими координатами: т. № 1: N51°35'46.36", E35°46'06.08", т. № 2: N51°35'45.01", E35°46'13.03", т. № 3: N51°34'58.43", E35°45'58.20", т. № 4: N51°34'30.00", E35°45'48.48" (схема границ рыбоводного участка прилагается).

9. Отделу информационного обеспечения АПК (А.А. Тутов) обеспечить размещение данного приказа на официальном сайте комитета АПК Курской области в информационно - телекоммуникационной сети «Интернет».

Председатель комитета

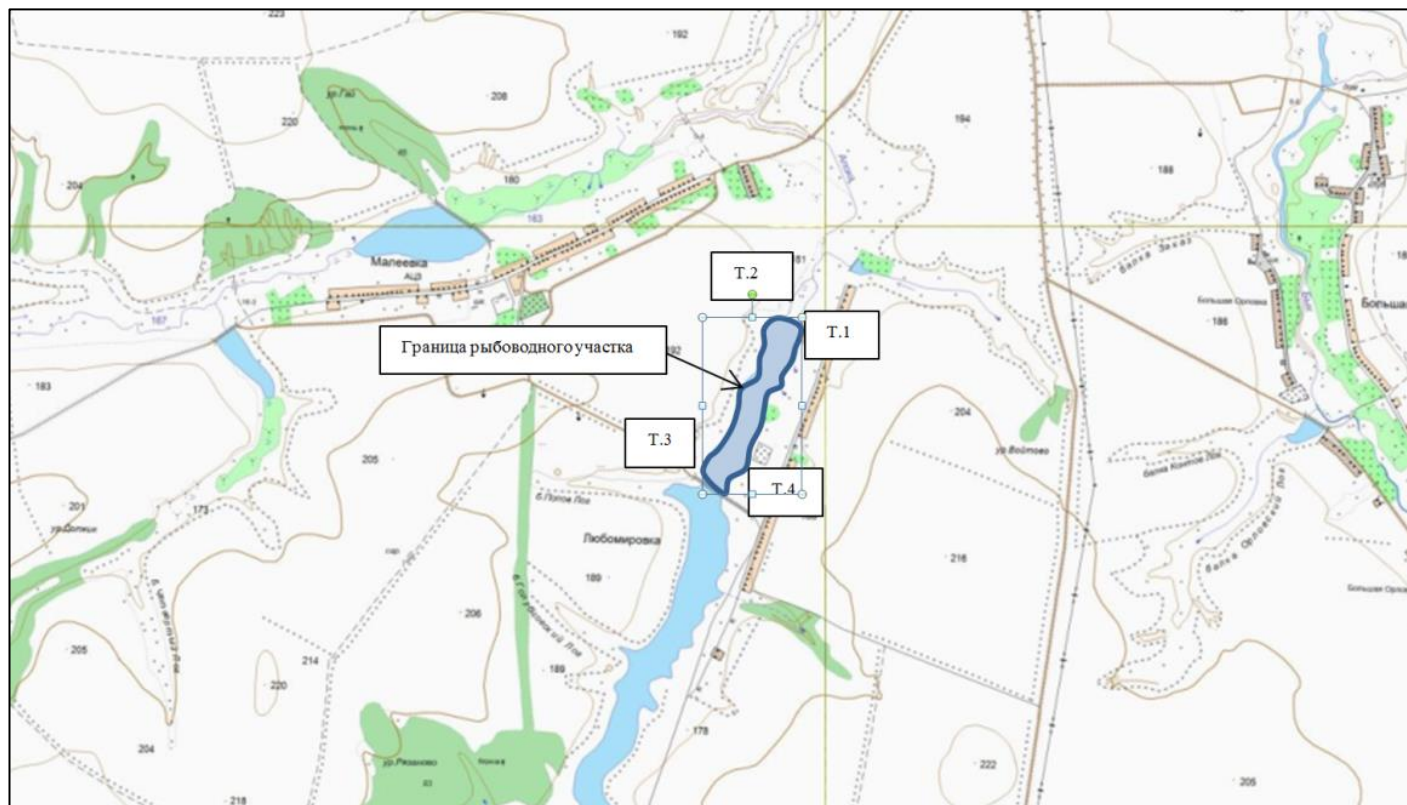


И.В.Горбачёв

Рыбоводный участок № 32

Пруд на реке Апока у д. Любомировка Вышнедеревенского сельского совета Льговского района Курской области,
площадью 12,5 га.

Вид водопользования – обособленное



Текстовое описание: от точки № 1 с координатами N51°34'43.80" с.ш. и E35°14'48.15" в.д. далее по береговой линии вдоль плотины до точки № 2 с координатами N51°34'45.45" с.ш. E35°14'41.02" в.д., далее по береговой линии до точки № 3 с координатами N51°34'20.91" с.ш. и E35°14'22.53" в.д., далее по береговой линии вдоль плотины до точки № 4 с координатами N51°34'19.13" с.ш. E35°14'29.48" в.д., далее по береговой линии до точки № 1.

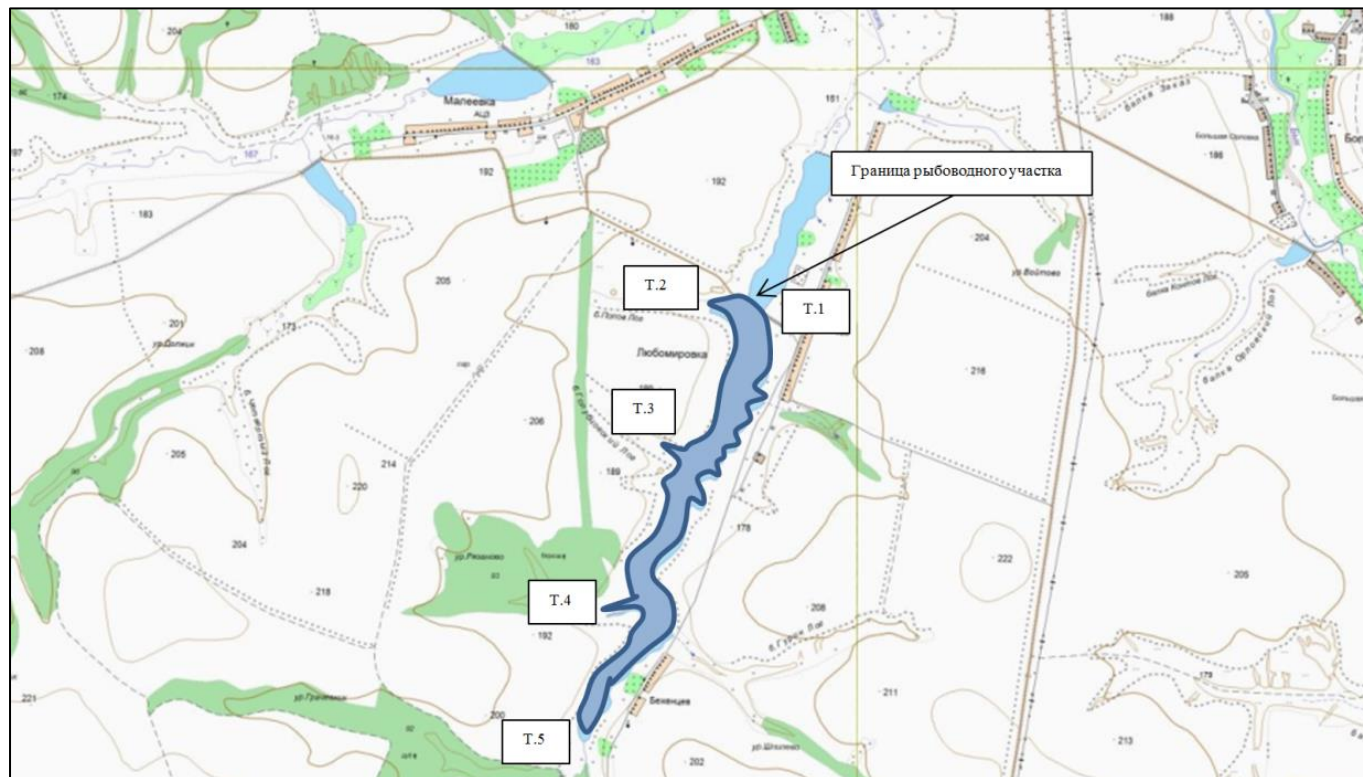
Использована система координат WG S84

Координаты		
№	широта	долгота
T.1	N51°34'43.80"	E35°14'48.15"
T.2	N51°34'45.45"	E35°14'41.02"
T.3	N51°34'20.91"	E35°14'22.53"
T.4	N51°34'19.13"	E35°14'29.48"

Рыбоводный участок № 33

Пруд на реке Апока у д. Любомировка Вышнедеревенского сельского совета Льговского района Курской области, площадью 41,0 га.

Вид водопользования – обособленное



Текстовое описание: от точки № 1 с координатами N51°34'14.24" с.ш. и E35°14'29.58" в.д. далее по береговой линии вдоль плотины до точки № 2 с координатами N51°34'19.61" с.ш. и E35°14'18.79" в.д., далее по береговой линии до точки № 3 с координатами N51°33'54.87" с.ш. и E35°14'00.23" в.д., далее по береговой линии до точки № 4 с координатами N51°33'26.61" с.ш. и E35°13'44.67" в.д., далее по береговой линии до точки № 5 с координатами N51°33'06.67" с.ш. и E35°13'39.10" в.д., далее по береговой линии до точки № 1.

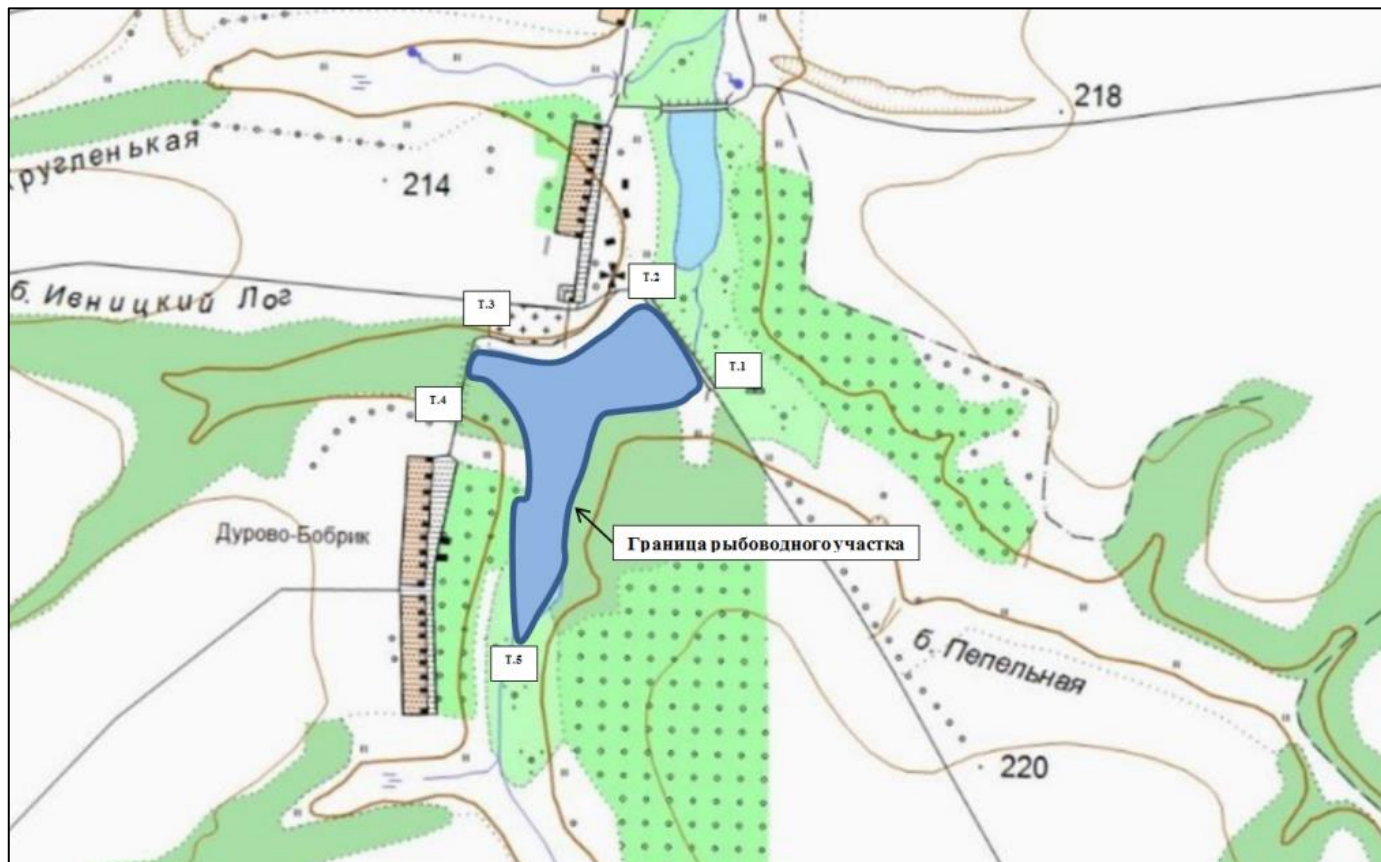
Использована система координат WG S84

Координаты		
№	широта	долгота
T.1	N51°34'14.24"	E35°14'29.58"
T.2	N51°34'19.61"	E35°14'18.79"
T.3	N51°33'54.87"	E35°14'00.23"
T.4	N51°33'26.61"	E35°13'44.67"
T.5	N51°33'06.67"	E35°13'39.10"

Рыбоводный участок № 38

Пруд на реке Бобрик у с. Дурово-Бобрик Вышнедеревенского сельского совета Льговского района Курской области, площадью 6,3 га.

Вид водопользования – обособленное



Текстовое описание: от точки № 1 с координатами N51°28'08.00" с.ш. и E35°20'43.16" в.д. далее по береговой линии вдоль плотины до точки № 2 с координатами N51°28'11.50" с.ш. E35°20'38.95" в.д., далее по береговой линии до точки № 3 с координатами N51°28'10.05" с.ш. и E35°20'24.28" в.д., далее по береговой линии вдоль плотины до точки № 4 с координатами N51°28'08.24" с.ш. и E35°20'23.85" в.д. далее по береговой линии до точки № 5 с координатами N51°27'55.53" с.ш. и E35°20'28.56" в.д., далее по береговой линии до точки № 1.

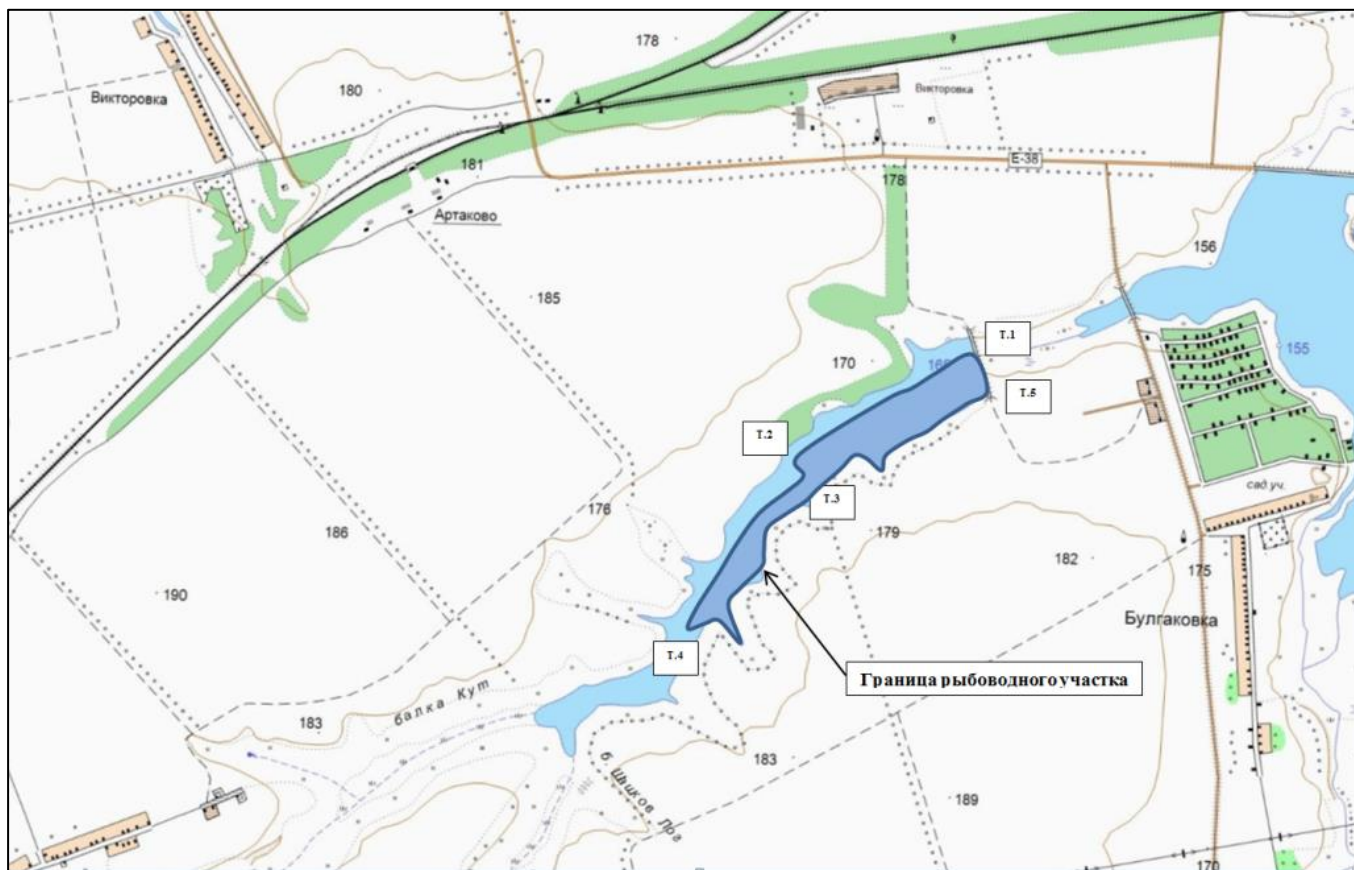
Использована система координат WG S84

Координаты		
№	широта	долгота
T.1	N51°28'08.00"	E35°20'43.16"
T.2	N51°28'11.50"	E35°20'38.95"
T.3	N51°28'10.05"	E35°20'24.28"
T.4	N51°28'08.24"	E35°20'23.85"
T.5	N51°27'55.53"	E35°20'28.56"

Рыбоводный участок № 39

Пруд на ручье Булгаковский у д. Булгаковка Вышнедеревенского сельского совета Льговского района Курской области, площадью 8,0 га.

Вид водопользования – обособленное



Текстовое описание: от точки № 1 с координатами N51°37'43.16" с.ш. и E35°13'20.36" в.д. далее по береговой линии вдоль границы муниципального образования до точки № 2 с координатами N51°37'31.52" с.ш. и E35°12'50.98" в.д., далее по береговой линии вдоль границы муниципального образования до точки № 3 с координатами N51°37'30.46" с.ш. и E35°12'51.99" в.д., далее по береговой линии вдоль границы муниципального образования до точки № 4 с координатами N51°37'13.78" с.ш. и E35°12'34.27" в.д., далее по береговой линии до точки № 5 с координатами N51°37'40.23" с.ш. и E35°13'22.12" в.д., далее по береговой линии вдоль плотины до точки № 1.

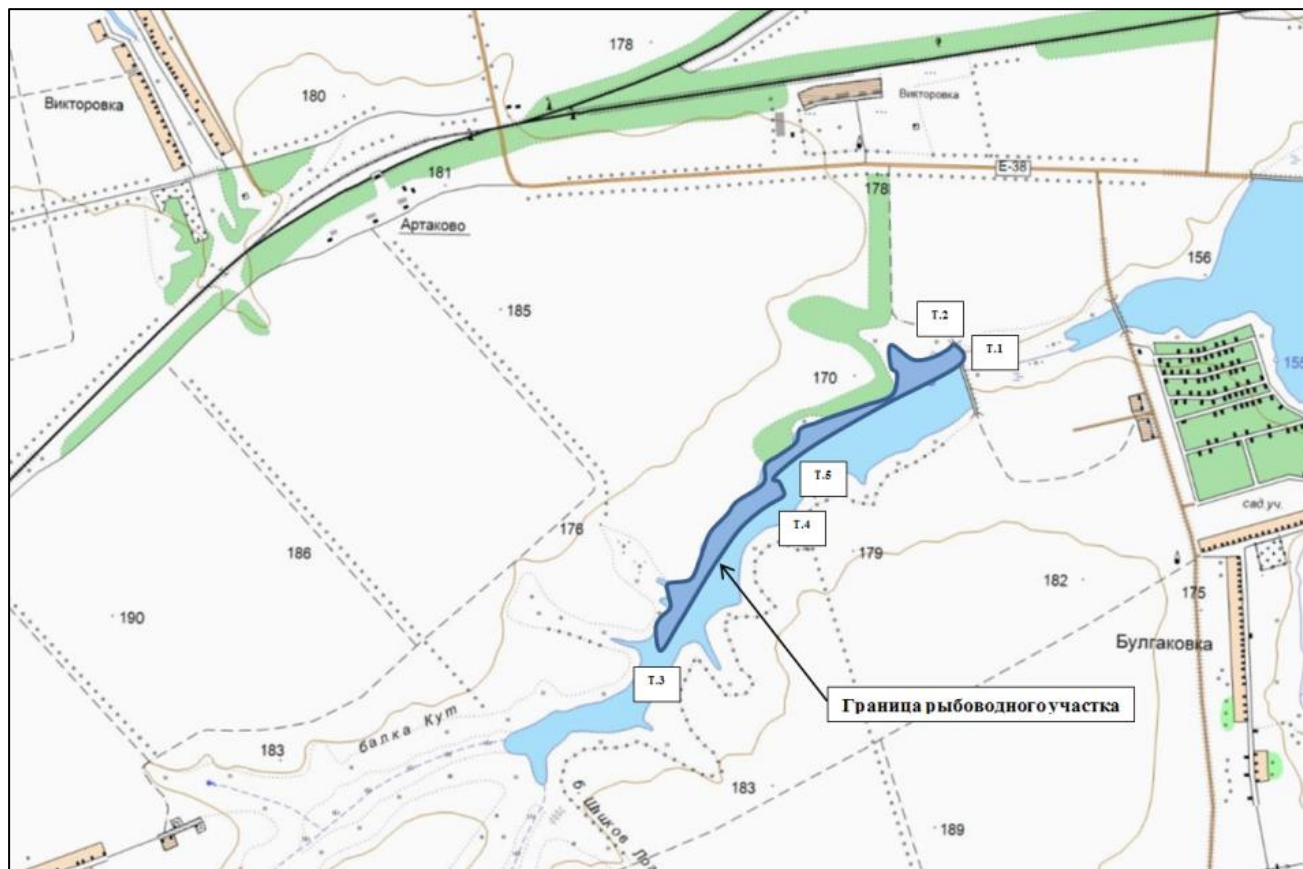
Использована система координат WG S84

Координаты		
№	широта	долгота
T.1	N51°37'43.16"	E35°13'20.36"
T.2	N51°37'31.52"	E35°12'50.98"
T.3	N51°37'30.46"	E35°12'51.99"
T.4	N51°37'13.78"	E35°12'34.27"
T.5	N51°37'40.23"	E35°13'22.12"

Рыбоводный участок № 41

Пруд на ручье Булгаковский у п. Викторовка Селекционного сельского совета Льговского района Курской области,
площадью 6,8 га.

Вид водопользования – обособленное



Текстовое описание: от точки № 1 с координатами N51°37'43.16" с.ш. и E35°13'20.36" в.д. далее по береговой линии вдоль плотины до точки № 2 с координатами N51°37'43.84" с.ш. и E35°13'19.15" в.д., далее по береговой линии до точки № 3 с координатами N51°37'13.78" с.ш. и E35°12'34.27" в.д., далее по береговой линии вдоль границы муниципального образования до точки № 4 с координатами N51°37'30.46" с.ш. и E35°12'51.99" в.д. далее по береговой линии вдоль границы муниципального образования до точки № 5 с координатами N51°37'31.52" с.ш. и E35°12'50.98" в.д., далее по береговой линии вдоль границы муниципального образования до точки № 1.

Использована система координат WG S84

Координаты		
№	широта	долгота
T.1	N51°37'43.16"	E35°13'20.36"
T.2	N51°37'43.84"	E35°13'19.15"
T.3	N51°37'13.78"	E35°12'34.27"
T.4	N51°37'30.46"	E35°12'51.99"
T.5	N51°37'31.52"	E35°12'50.98"

Рыбоводный участок № 45
Пруд на ручье без названия севернее д. Пойменово на территории Апальковского сельского совета
Золотухинского района Курской области, площадью 12,0 га.
Вид водопользования – обособленное



Текстовое описание: от точки № 1 с координатами N51°57'42.48" с.ш. и E36°14'37.96" в.д. далее по береговой линии вдоль плотины до точки № 2 с координатами N51°57'46.53" с.ш. E36°14'37.86" в.д., далее по береговой линии до точки № 3 с координатами N51°57'49.95" с.ш. и E36°13'32.22" в.д., далее по береговой линии до точки № 1.

Использована система координат WG S84

Координаты		
№	широта	долгота
Т.1	N51°57'42.48"	E36°14'37.96"
Т.2	N51°57'46.53"	E36°14'37.86"
Т.3	N51°57'49.95"	E36°13'32.22"

Пруд на ручье без названия. пруда на ручье без названия северо-западнее д. Кунач на территории Крутовского сельского совета Щигровского района Курской области, площадью 12 га.

C

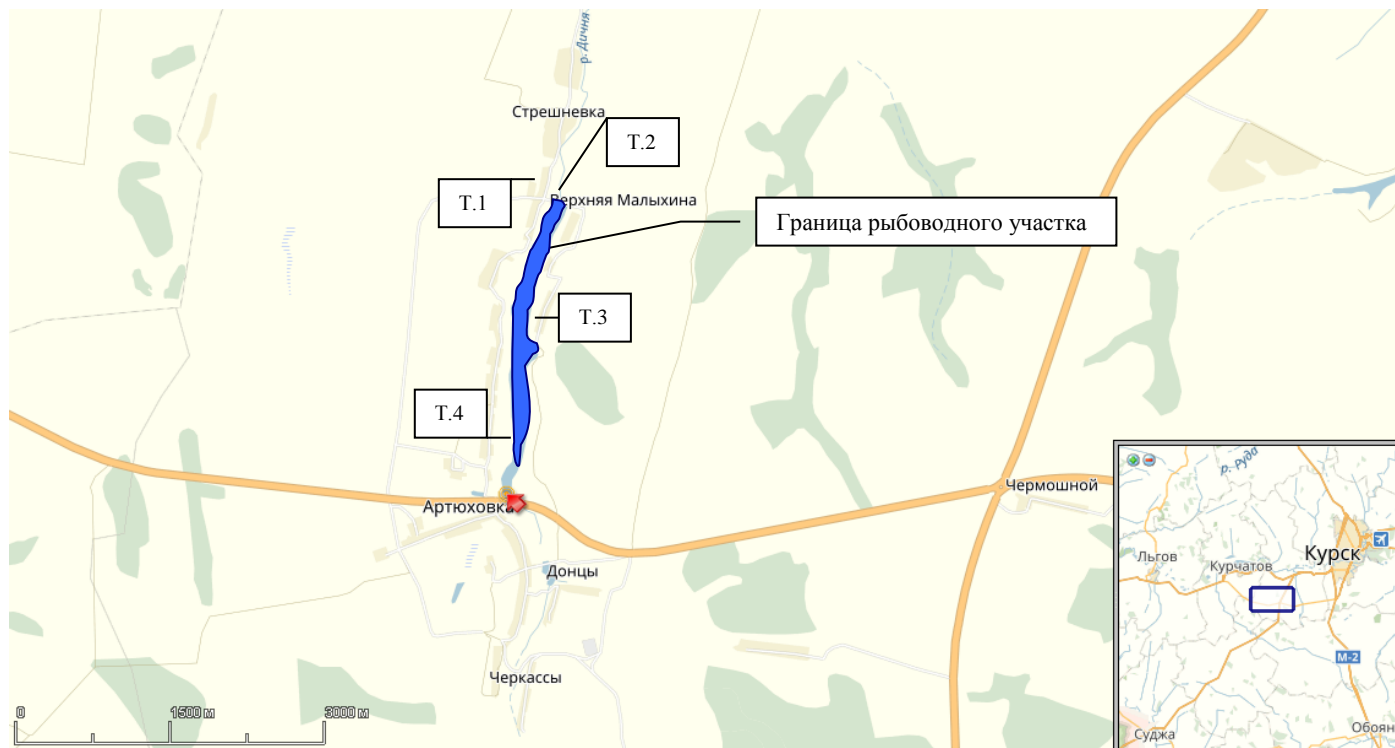


●

Координаты		
№	широта	долгота
Т.1	N51°50'13,82"	E36°45'20,25"
Т.2	N51°50'11,10"	E36°45'29,81"
Т.3	N51°50'25,65"	E36°45'38,80"
Т.4	N51°50'26,99"	E36°45'29,84"

Использована система координат WGS 84

Рыбоводный участок № 50
Пруд пруда на р. Дичня южнее д. Верхняя Малихина на территории Артюховского сельского совета
Октябрьского района Курской области, площадью 43,7 га.
Вид водопользования – обособленное



Текстовое описание: от точки № 1 с координатами N51°35'46,36" с.ш. и E35°46'06,08" в.д. далее по береговой линии вдоль плотины до точки № 2 с координатами N51°35'45,01" с.ш. E35°46'13,03" в.д., далее по береговой линии до точки № 3 с координатами N51°34'58,43" с.ш. и E35°45'58,20" в.д., далее по береговой линии до точки № 4 с координатами N51°34'30,00" с.ш. и E35°45'48,48" в.д. далее по береговой линии до точки № 1.

- Использована система координат WGS 84

Координаты		
№	широта	долгота
T.1	N51°35'46,36"	E35°46'06,08"
T.2	N51°35'45,01"	E35°46'13,03"
T.3	N51°34'58,43"	E35°45'58,20"
T.4	N51°34'30,00"	E35°45'48,48"