



Администрация Курской области
КОМИТЕТ АГРОПРОМЫШЛЕННОГО КОМПЛЕКСА
КУРСКОЙ ОБЛАСТИ

П Р И К А З

30.11.16₃

г. Курск

№ 152

**Об утверждении границ
рыбоводных участков на водных
объектах, расположенных на
территории Курской области**

В соответствии с постановлением Правительства Российской Федерации от 11.11.2014 № 1183 «Об утверждении Правил определения границ водных объектов и (или) частей, участков континентального шельфа Российской Федерации и участков исключительной зоны Российской Федерации, признаваемых рыбоводными участками» и постановлением Губернатора Курской области от 12.03.2015 № 114-пг «Об уполномоченном органе исполнительной власти Курской области по определению границ рыбоводных участков на территории Курской области» и в соответствии с Протоколом от 21.11.2016 № 8 заседания Комиссии по определению границ рыбоводных участков на водных объектах, расположенных на территории Курской области, ПРИКАЗЫВАЮ:


1. Определить границы рыбоводного участка № 34 для целей аквакультуры (рыбоводства) площадью 627 000 кв. м с установлением вида водопользования – обособленное водопользование на водном объекте (водохранилище), расположенном на реке Бобрик у с. Стремоухово-Бобрик на территории Вышнедеревенского сельского совета Льговского района Курской области со следующими географическими координатами: плотина: т. № 1: N51°30'23.70", E35°28'00.65", т. № 2: N51°30'29.51",

Е35°27'57.59", т. № 3: N51°30'19.96", Е35°25'51.73" (схема границ рыбоводного участка прилагается).

2. Определить границы рыбоводного участка № 40 для целей аквакультуры (рыбоводства) площадью 348 000 кв. м с установлением вида водопользования – обособленное водопользование на водном объекте (водохранилище), расположенном на ручье без названия северо-восточнее с. Крупец на территории Гирьянского сельского совета Беловского района Курской области со следующими географическими координатами: т. № 1: N51°04'28.30", Е35°30'56.00", т. № 2: N51°04'26.96", Е35°30'47.47", т. № 3: N51°03'47.33", Е35°30'52.03", т. № 4: N51°03'39.53", Е35°31'47.85" (схема границ рыбоводного участка прилагается).

3. Отделу информационного обеспечения АПК (А.А. Тутов) обеспечить размещение данного приказа на официальном сайте комитета АПК Курской области в информационно - телекоммуникационной сети «Интернет».

Председатель комитета

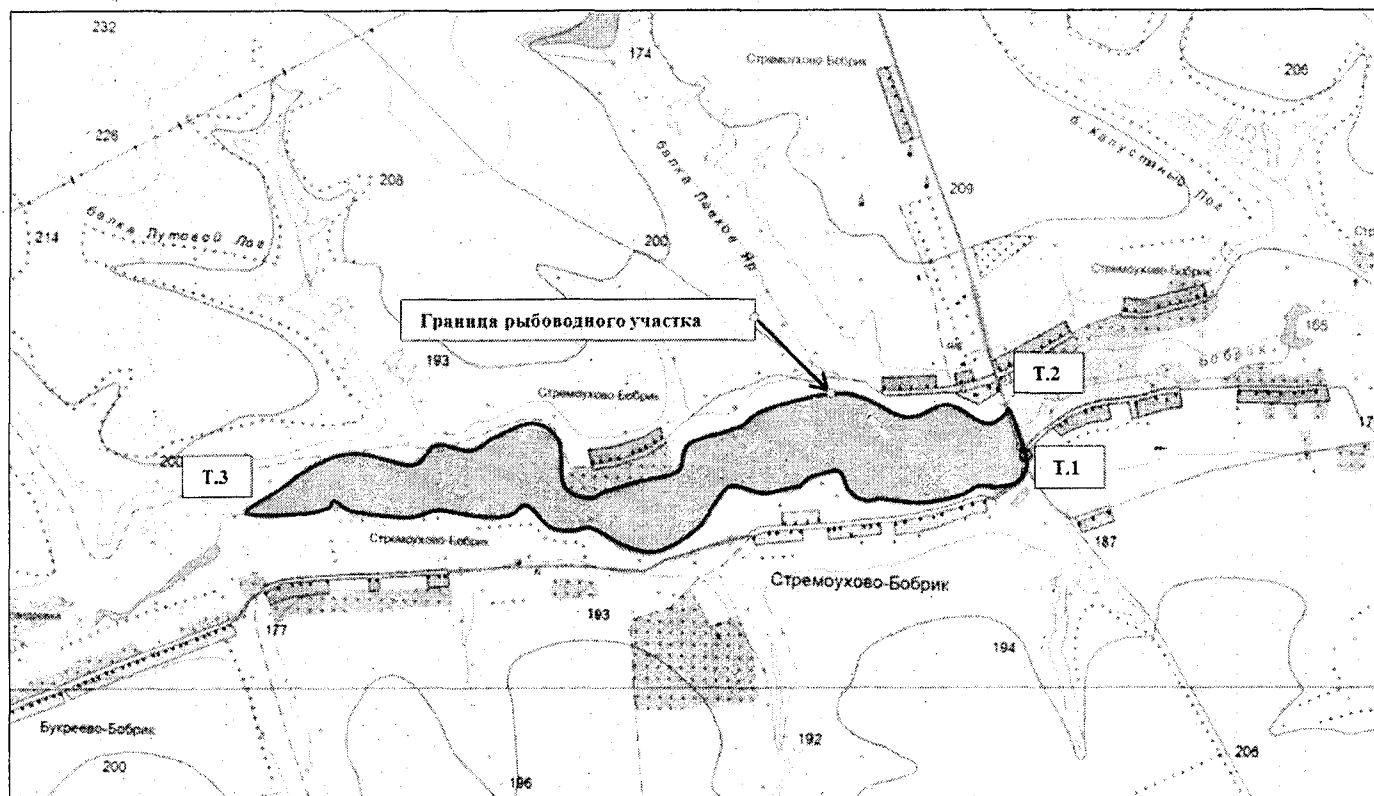


И.В.Горбачёв

Рыбоводный участок № 34

Пруд на р. Бобрик у с. Стремоухово-Бобрик Вышнедеревенского сельсовета Льговского района Курской области,
площадью 62,7 га.

Вид водопользования – обособленное.

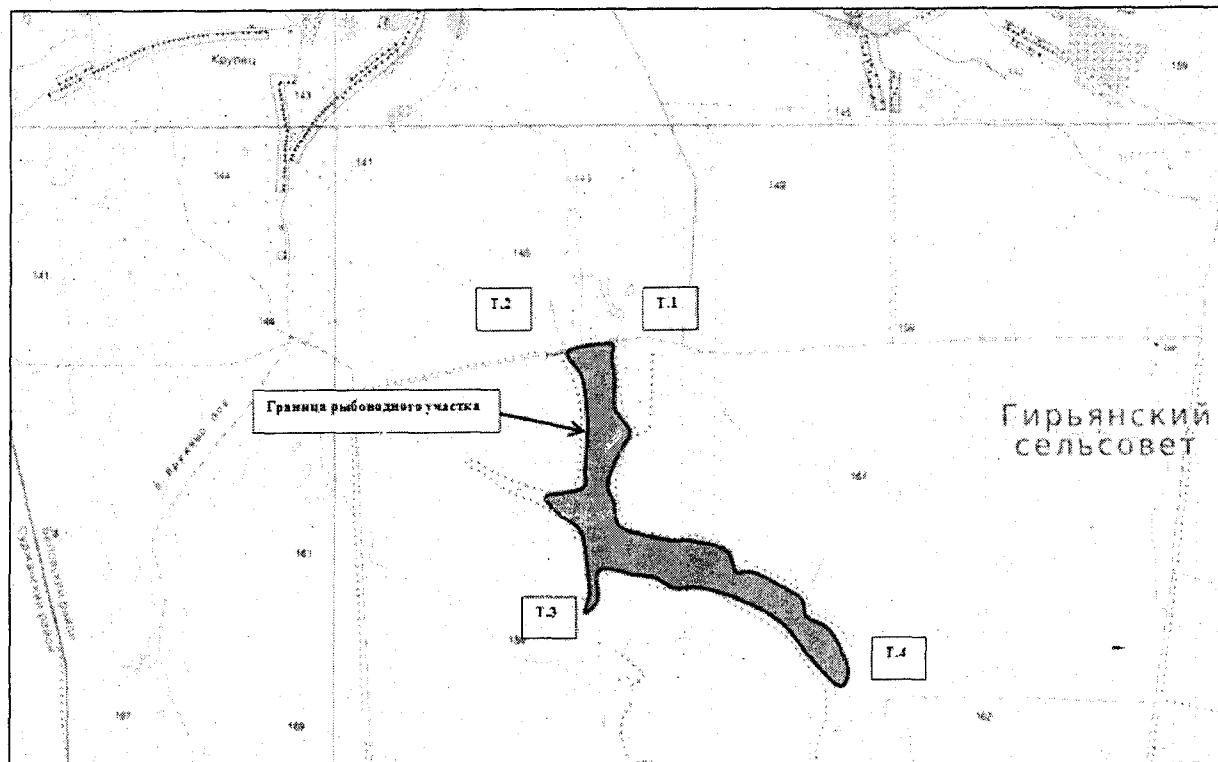


Текстовое описание: От точки № 1 с координатами N51°30'23.70" с.ш. и E35°28'00.65" в.д. по береговой линии вдоль гидротехнического сооружения до точки № 2 с координатами N51°30'29.51" с.ш. и E35°27'57.59" в.д., далее по береговой линии к точке № 3 с координатами N51°30'19.96" с.ш. и E35°25'51.73" в.д., далее по береговой линии к точке № 1.

*Использована система координат WG S84

Координаты		
№	широта	долгота
T.1	N51°30'23.70"	E35°28'00.65"
T.2	N51°30'29.51"	E35°27'57.59"
T.3	N51°30'19.96"	E35°25'51.73"

Рыбоводный участок № 40
Пруд на ручье без названия северо-восточнее с. Крупец на территории Гирьянского сельского совета
Беловского района Курской области, площадью 34,8 га.
Вид водопользования – обособленное



Текстовое описание: от точки № 1 с координатами N51°04'28.30" с.ш. и E35°30'56.00" в.д. далее по береговой линии вдоль плотины до точки № 2 с координатами N51°04'26.96" с.ш. E35°30'47.47" в.д., далее по береговой линии до точки № 3 с координатами N51°03'47.33" с.ш. и E35°30'52.03" в.д., далее по береговой линии до точки № 4 с координатами N51°03'39.53" с.ш. и E35°31'47.85" в.д. далее по береговой линии до точки № 1.

* Использована система координат WG S84

Координаты		
№	широта	долгота
T.1	N51°04'28.30"	E35°30'56.00"
T.2	N51°04'26.96"	E35°30'47.47"
T.3	N51°03'47.33"	E35°30'52.03"
T.4	N51°03'39.53"	E35°31'47.85"